

Raport Inspekcyjny

Lokalizacja:

[REDACTED]

Utworzony przez:

aldona.sawicka@skysnap.pl

18-12-2025 07:47 (UTC)

Opis:

Raport_stanu_techicznego_RGB [REDACTED]

Spis Treści:

Przegląd	11
Adnotacje	12
DJI_20251203171612_0065_V.jpg - Pęcherze - papa (Poziom istotności: 1)	22
DJI_20251203171612_0065_V.jpg - Pęcherze - papa (Poziom istotności: 1)	23
DJI_20251203171612_0065_V.jpg - Pęcherze - papa (Poziom istotności: 1)	24
DJI_20251203171612_0065_V.jpg - Do sprawdzenia (Poziom istotności: 1)	25
DJI_20251203171612_0065_V.jpg - Zastoiny wody - obróbki (Poziom istotności: 1)	26
DJI_20251203171612_0065_V.jpg - Zastoiny wody - obróbki (Poziom istotności: 1)	27
DJI_20251203171612_0065_V.jpg - Zastoiny wody - obróbki (Poziom istotności: 1)	28
DJI_20251203171628_0073_V.jpg - Zastoiny wody - obróbki (Poziom istotności: 1)	29
DJI_20251203171628_0073_V.jpg - Zastoiny wody - obróbki (Poziom istotności: 1)	30
DJI_20251203171628_0073_V.jpg - Zastoiny wody - obróbki (Poziom istotności: 1)	31
DJI_20251203171628_0073_V.jpg - Zastoiny wody - obróbki (Poziom istotności: 1)	32
DJI_20251203171628_0073_V.jpg - Zastoiny wody - obróbki (Poziom istotności: 1)	33
DJI_20251203171632_0075_V.jpg - Zastoiny wody - obróbki (Poziom istotności: 1)	34
DJI_20251203171636_0077_V.jpg - Pęcherze - papa (Poziom istotności:)	35
DJI_20251203171636_0077_V.jpg - Pęcherze - papa (Poziom istotności: 1)	36
DJI_20251203171646_0082_V.jpg - Pęcherze - papa (Poziom istotności: 1)	37
DJI_20251203171646_0082_V.jpg - Do sprawdzenia (Poziom istotności: 1)	38
DJI_20251203171646_0082_V.jpg - Do sprawdzenia (Poziom istotności: 1)	39
DJI_20251203171648_0083_V.jpg - Zastoiny wody - obróbki (Poziom istotności: 1)	40
DJI_20251203171654_0086_V.jpg - Pęcherze - papa (Poziom istotności: 1)	41
DJI_20251203171654_0086_V.jpg - Pęcherze - papa (Poziom istotności: 1)	42
DJI_20251203171654_0086_V.jpg - Pęcherze - papa (Poziom istotności: 1)	43
DJI_20251203171654_0086_V.jpg - Do sprawdzenia (Poziom istotności: 1)	44
DJI_20251203171654_0086_V.jpg - Do sprawdzenia (Poziom istotności: 1)	45
DJI_20251203171658_0088_V.jpg - Zastoiny wody - obróbki (Poziom istotności: 1)	46
DJI_20251203171658_0088_V.jpg - Zastoiny wody - obróbki (Poziom istotności: 1)	47
DJI_20251203171658_0088_V.jpg - Zastoiny wody - obróbki (Poziom istotności: 1)	48
DJI_20251203171658_0088_V.jpg - Zastoiny wody - obróbki (Poziom istotności: 1)	49
DJI_20251203171704_0091_V.jpg - Do sprawdzenia (Poziom istotności: 1)	50
DJI_20251203171704_0091_V.jpg - Pęcherze - papa (Poziom istotności: 1)	51
DJI_20251203171704_0091_V.jpg - Do sprawdzenia (Poziom istotności: 1)	52
DJI_20251203171704_0091_V.jpg - Do sprawdzenia (Poziom istotności: 1)	53
DJI_20251203171716_0097_V.jpg - Do sprawdzenia (Poziom istotności: 1)	54
DJI_20251203171716_0097_V.jpg - Zastoiny wody - obróbki (Poziom istotności: 1)	55
DJI_20251203171716_0097_V.jpg - Zastoiny wody - obróbki (Poziom istotności: 1)	56
DJI_20251203171716_0097_V.jpg - Zastoiny wody - obróbki (Poziom istotności: 1)	57

<i>DJI_20251203171722_0100_V.jpg</i>	- Do sprawdzenia (Poziom istotności: 1)	58
<i>DJI_20251203171722_0100_V.jpg</i>	- Pęcherze - papa (Poziom istotności: 1)	59
<i>DJI_20251203171722_0100_V.jpg</i>	- Do sprawdzenia (Poziom istotności: 1)	60
<i>DJI_20251203171722_0100_V.jpg</i>	- Do sprawdzenia (Poziom istotności: 1)	61
<i>DJI_20251203171730_0104_V.jpg</i>	- Do sprawdzenia (Poziom istotności: 1)	62
<i>DJI_20251203171730_0104_V.jpg</i>	- Pęcherze - papa (Poziom istotności: 1)	63
<i>DJI_20251203171730_0104_V.jpg</i>	- Do sprawdzenia (Poziom istotności: 1)	64
<i>DJI_20251203171734_0106_V.jpg</i>	- Zastoiny wody - obróbki (Poziom istotności: 1)	65
<i>DJI_20251203171742_0110_V.jpg</i>	- Zastoiny wody - obróbki (Poziom istotności: 1)	66
<i>DJI_20251203171742_0110_V.jpg</i>	- Zastoiny wody - obróbki (Poziom istotności: 1)	67
<i>DJI_20251203171744_0111_V.jpg</i>	- Pęcherze - papa (Poziom istotności: 1)	68
<i>DJI_20251203171744_0111_V.jpg</i>	- Do sprawdzenia (Poziom istotności: 1)	69
<i>DJI_20251203171744_0111_V.jpg</i>	- Do sprawdzenia (Poziom istotności: 1)	70
<i>DJI_20251203171744_0111_V.jpg</i>	- Do sprawdzenia (Poziom istotności: 1)	71
<i>DJI_20251203171748_0113_V.jpg</i>	- Pęcherze - papa (Poziom istotności: 1)	72
<i>DJI_20251203171748_0113_V.jpg</i>	- Pęcherze - papa (Poziom istotności: 1)	73
<i>DJI_20251203171748_0113_V.jpg</i>	- Do sprawdzenia (Poziom istotności: 1)	74
<i>DJI_20251203171748_0113_V.jpg</i>	- Do sprawdzenia (Poziom istotności: 1)	75
<i>DJI_20251203171752_0115_V.jpg</i>	- Zastoiny wody - obróbki (Poziom istotności: 1)	76
<i>DJI_20251203171752_0115_V.jpg</i>	- Zastoiny wody - obróbki (Poziom istotności: 1)	77
<i>DJI_20251203171752_0115_V.jpg</i>	- Zastoiny wody - obróbki (Poziom istotności: 1)	78
<i>DJI_20251203171754_0116_V.jpg</i>	- Pęcherze - papa (Poziom istotności: 1)	79
<i>DJI_20251203171754_0116_V.jpg</i>	- Pęcherze - papa (Poziom istotności: 1)	80
<i>DJI_20251203171754_0116_V.jpg</i>	- Pęcherze - papa (Poziom istotności: 1)	81
<i>DJI_20251203171754_0116_V.jpg</i>	- Pęcherze - papa (Poziom istotności: 1)	82
<i>DJI_20251203171754_0116_V.jpg</i>	- Do sprawdzenia (Poziom istotności: 1)	83
<i>DJI_20251203171754_0116_V.jpg</i>	- Do sprawdzenia (Poziom istotności: 1)	84
<i>DJI_20251203171754_0116_V.jpg</i>	- Do sprawdzenia (Poziom istotności: 1)	85
<i>DJI_20251203171754_0116_V.jpg</i>	- Do sprawdzenia (Poziom istotności: 1)	86
<i>DJI_20251203171804_0121_V.jpg</i>	- Pęcherze - papa (Poziom istotności: 1)	87
<i>DJI_20251203171804_0121_V.jpg</i>	- Do sprawdzenia (Poziom istotności: 1)	88
<i>DJI_20251203171804_0121_V.jpg</i>	- Do sprawdzenia (Poziom istotności: 1)	89
<i>DJI_20251203171804_0121_V.jpg</i>	- Zastoiny wody - obróbki (Poziom istotności: 1)	90
<i>DJI_20251203171804_0121_V.jpg</i>	- Zastoiny wody - obróbki (Poziom istotności: 1)	91
<i>DJI_20251203171804_0121_V.jpg</i>	- Zastoiny wody - obróbki (Poziom istotności: 1)	92
<i>DJI_20251203171804_0121_V.jpg</i>	- Zastoiny wody - obróbki (Poziom istotności: 1)	93
<i>DJI_20251203171804_0121_V.jpg</i>	- Zastoiny wody - obróbki (Poziom istotności: 1)	94
<i>DJI_20251203171804_0121_V.jpg</i>	- Zastoiny wody - obróbki (Poziom istotności: 1)	95
<i>DJI_20251203171804_0121_V.jpg</i>	- Zastoiny wody - obróbki (Poziom istotności: 1)	96
<i>DJI_20251203171827_0122_V.jpg</i>	- Inne (Poziom istotności: 1)	97
<i>DJI_20251203172005_0128_V.jpg</i>	- Inne (Poziom istotności: 1)	98
<i>DJI_20251203172056_0130_V.jpg</i>	- Inne (Poziom istotności: 1)	99

DJI_20251203172127_0134_V.jpg	- Inne (Poziom istotności: 1)	100
DJI_20251203174235_0498_V.jpg	- Inne (Poziom istotności: 1)	101
DJI_20251203174255_0508_V.jpg	- Do sprawdzenia (Poziom istotności: 1)	102
DJI_20251203174305_0513_V.jpg	- Wykwity/wilgoć - fugi płytek (Poziom istotności: 3)	103
DJI_20251203174307_0514_V.jpg	- Wilgoć - styk płytek z obróbką (Poziom istotności: 3)	104
DJI_20251203174351_0536_V.jpg	- Pęcherze - papa (Poziom istotności: 1)	105
DJI_20251203174447_0564_V.jpg	- Pęcherze - papa (Poziom istotności: 1)	106
DJI_20251203174447_0564_V.jpg	- Pęcherze - papa (Poziom istotności: 1)	107
DJI_20251203174447_0564_V.jpg	- Do sprawdzenia (Poziom istotności: 1)	108
DJI_20251203174545_0593_V.jpg	- Zastoiny wody - obróbki (Poziom istotności: 1)	109
DJI_20251203174551_0596_V.jpg	- Pęcherze - papa (Poziom istotności: 1)	110
DJI_20251203174551_0596_V.jpg	- Pęcherze - papa (Poziom istotności: 1)	111
DJI_20251203174611_0606_V.jpg	- Glony - balustrady (Poziom istotności: 1)	112
DJI_20251203174613_0607_V.jpg	- Do sprawdzenia (Poziom istotności: 1)	113
DJI_20251203174623_0612_V.jpg	- Zastoiny wody - obróbki (Poziom istotności: 1)	114
DJI_20251203174627_0614_V.jpg	- Pęcherze - papa (Poziom istotności: 1)	115
DJI_20251203174627_0614_V.jpg	- Pęcherze - papa (Poziom istotności: 1)	116
DJI_20251203180852_0003_V.jpg	- Do sprawdzenia (Poziom istotności: 1)	117
DJI_20251203180852_0003_V.jpg	- Glony - balustrady (Poziom istotności: 1)	118
DJI_20251203180900_0007_V.jpg	- Glony - balustrady (Poziom istotności: 1)	119
DJI_20251203180900_0007_V.jpg	- Glony - balustrady (Poziom istotności: 1)	120
DJI_20251203180900_0007_V.jpg	- Glony - balustrady (Poziom istotności: 1)	121
DJI_20251203180936_0025_V.jpg	- Wykwity/wilgoć - fugi płytek (Poziom istotności: 3)	122
DJI_20251203180956_0035_V.jpg	- Do sprawdzenia (Poziom istotności: 1)	123
DJI_20251203181006_0040_V.jpg	- Uszkodzenia elewacji - ubytek tynku (Poziom	124
DJI_20251203181014_0044_V.jpg	- Glony - balustrady (Poziom istotności:	
1) DJI_20251203181020_0047_V.jpg	- Glony - balustrady (Poziom istotności: 1)	125
DJI_20251203181020_0047_V.jpg	- Do sprawdzenia (Poziom istotności: 1)	126
DJI_20251203181022_0048_V.jpg	- Glony - balustrady (Poziom istotności: 1)	127
DJI_20251203181032_0053_V.jpg	- Do sprawdzenia (Poziom istotności: 1)	128
DJI_20251203181034_0054_V.jpg	- Wilgoć - styk płytek z obróbką (Poziom istotności: 3)	129
DJI_20251203181038_0056_V.jpg	- Zastoiny wody - obróbki (Poziom istotności: 1)	130
DJI_20251203181040_0057_V.jpg	- Pęcherze - papa (Poziom istotności: 1)	131
DJI_20251203181040_0057_V.jpg	- Pęcherze - papa (Poziom istotności: 1)	132
DJI_20251203181040_0057_V.jpg	- Pęcherze - papa (Poziom istotności: 1)	133
DJI_20251203181040_0057_V.jpg	- Pęcherze - papa (Poziom istotności: 1)	134
DJI_20251203181108_0071_V.jpg	- Glony - balustrady (Poziom istotności: 1)	135
DJI_20251203181108_0071_V.jpg	- Glony - balustrady (Poziom istotności: 1)	136
DJI_20251203181126_0080_V.jpg	- Zastoiny wody - obróbki (Poziom istotności: 1)	137
DJI_20251203181128_0081_V.jpg	- Do sprawdzenia (Poziom istotności: 1)	138
		139

<i>DJI_20251203181140_0087_V.jpg - Uszkodzenia elewacji - zabrudzenie (Poziom</i>	
<i>istotności: 1) DJI_20251203181138_0086_V.jpg - Uszkodzenia elewacji - zabrudzenie</i>	
<i>(Poziom istotności: 1) DJI_20251203181142_0088_V.jpg - Uszkodzenia elewacji -141</i>	
<i>zabrudzenie (Poziom istotności: 1) DJI_20251203181154_0094_V.jpg - Uszkodzenia -</i>	
<i>elewacja (Poziom istotności: 1) DJI_20251203181210_0102_V.jpg - Zastoiny wody -142</i>	
<i>obróbki (Poziom istotności: 1) DJI_20251203181212_0103_V.jpg - Pęcherze - papa</i>	
<i>(Poziom istotności:) DJI_20251203181212_0103_V.jpg - Do sprawdzenia (Poziom</i>	
<i>istotności: 1) DJI_20251203181226_0110_V.jpg - Glony - balustrady (Poziom istotności:144</i>	
<i>1) DJI_20251203181244_0119_V.jpg - Uszkodzenia - elewacja (Poziom istotności: 1)145</i>	
<i>DJI_20251203181244_0119_V.jpg - Uszkodzenia - elewacja (Poziom istotności: 1)146</i>	
<i>DJI_20251203181304_0129_V.jpg - Zastoiny wody - obróbki (Poziom istotności: 1)147</i>	
<i>DJI_20251203181306_0130_V.jpg - Pęcherze - papa (Poziom istotności: 1)148</i>	
<i>DJI_20251203181306_0130_V.jpg - Pęcherze - papa (Poziom istotności: 1)149</i>	
<i>DJI_20251203181306_0130_V.jpg - Pęcherze - papa (Poziom istotności: 1)150</i>	
<i>DJI_20251203181314_0134_V.jpg - Glony - balustrady (Poziom istotności: 1)151</i>	
<i>DJI_20251203181318_0136_V.jpg - Glony - balustrady (Poziom istotności: 1)152</i>	
<i>DJI_20251203181322_0138_V.jpg - Glony - balustrady (Poziom istotności: 1)153</i>	
<i>DJI_20251203181334_0144_V.jpg - Do sprawdzenia (Poziom istotności: 1)154</i>	
<i>DJI_20251203181334_0144_V.jpg - Wilgoć - styk płytek z obróbką (Poziom istotności: 3)155</i>	
<i>DJI_20251203181338_0146_V.jpg - Wilgoć - styk płytek z obróbką (Poziom istotności: 3)156</i>	
<i>DJI_20251203181344_0149_V.jpg - Do sprawdzenia (Poziom istotności: 1)157</i>	
<i>DJI_20251203181344_0149_V.jpg - Do sprawdzenia (Poziom istotności: 1)158</i>	
<i>DJI_20251203181344_0149_V.jpg - Do sprawdzenia (Poziom istotności: 1)159</i>	
<i>DJI_20251203181346_0150_V.jpg - Zastoiny wody - obróbki (Poziom istotności: 1)160</i>	
<i>DJI_20251203181350_0152_V.jpg - Pęcherze - papa (Poziom istotności: 1)161</i>	
<i>DJI_20251203181350_0152_V.jpg - Do sprawdzenia (Poziom istotności: 1)162</i>	
<i>DJI_20251203181350_0152_V.jpg - Pęcherze - papa (Poziom istotności: 1)163</i>	
<i>DJI_20251203181350_0152_V.jpg - Pęcherze - papa (Poziom istotności: 1)164</i>	
<i>DJI_20251203181350_0152_V.jpg - Do sprawdzenia (Poziom istotności: 1)165</i>	
<i>DJI_20251203181350_0152_V.jpg - Do sprawdzenia (Poziom istotności: 1)166</i>	
<i>DJI_20251203181350_0152_V.jpg - Do sprawdzenia (Poziom istotności: 1)167</i>	
<i>DJI_20251203181350_0152_V.jpg - Pęcherze - papa (Poziom istotności: 1)168</i>	
<i>DJI_20251203181350_0152_V.jpg - Pęcherze - papa (Poziom istotności: 1)169</i>	
<i>DJI_20251203181356_0155_V.jpg - Glony - balustrady (Poziom istotności: 1)170</i>	
<i>DJI_20251203181400_0157_V.jpg - Glony - balustrady (Poziom istotności: 1)171</i>	
<i>DJI_20251203181414_0164_V.jpg - Wilgoć - styk płytek z obróbką (Poziom istotności: 3)172</i>	
<i>DJI_20251203181418_0166_V.jpg - Wilgoć - styk płytek z obróbką (Poziom istotności: 3)173</i>	
<i>DJI_20251203181422_0168_V.jpg - Wilgoć - styk płytek z obróbką (Poziom istotności: 3)174</i>	
<i>DJI_20251203181432_0173_V.jpg - Zastoiny wody - obróbki (Poziom istotności: 1)</i>	175
	176
	177
	178

DJI_20251203181432_0173_V.jpg	- Do sprawdzenia (Poziom istotności: 1)	179
DJI_20251203181434_0174_V.jpg	- Pęcherze - papa (Poziom istotności: 1)	180
DJI_20251203181434_0174_V.jpg	- Pęcherze - papa (Poziom istotności: 1)	181
DJI_20251203181434_0174_V.jpg	- Pęcherze - papa (Poziom istotności: 1)	182
DJI_20251203181434_0174_V.jpg	- Pęcherze - papa (Poziom istotności: 1)	183
DJI_20251203181434_0174_V.jpg	- Pęcherze - papa (Poziom istotności: 1)	184
DJI_20251203181452_0183_V.jpg	- Do sprawdzenia (Poziom istotności: 1)	185
DJI_20251203181452_0183_V.jpg	- Do sprawdzenia (Poziom istotności: 1)	186
DJI_20251203181452_0183_V.jpg	- Do sprawdzenia (Poziom istotności: 1)	187
DJI_20251203181452_0183_V.jpg	- Do sprawdzenia (Poziom istotności: 1)	188
DJI_20251203181452_0183_V.jpg	- Do sprawdzenia (Poziom istotności: 1)	189
DJI_20251203181502_0188_V.jpg	- Glony - balustrady (Poziom istotności: 1)	190
DJI_20251203181504_0189_V.jpg	- Glony - balustrady (Poziom istotności: 1)	191
DJI_20251203181516_0195_V.jpg	- Zastoiny wody - obróbki (Poziom istotności: 1)	192
DJI_20251203181516_0195_V.jpg	- Do sprawdzenia (Poziom istotności: 1)	193
DJI_20251203181516_0195_V.jpg	- Zastoiny wody - obróbki (Poziom istotności: 1)	194
DJI_20251203181518_0196_V.jpg	- Pęcherze - papa (Poziom istotności: 1)	195
DJI_20251203181518_0196_V.jpg	- Pęcherze - papa (Poziom istotności: 1)	196
DJI_20251203181518_0196_V.jpg	- Pęcherze - papa (Poziom istotności: 1)	197
DJI_20251203181522_0198_V.jpg	- Zastoiny wody - obróbki (Poziom istotności: 1)	198
DJI_20251203181524_0199_V.jpg	- Wilgoć - styk płytek z obróbką (Poziom istotności: 1)	199
DJI_20251203181526_0200_V.jpg	- Wilgoć - styk płytek z obróbką (Poziom istotności: 1)	200
DJI_20251203181528_0201_V.jpg	- Wykwity/wilgoć - fugi płytek (Poziom istotności: 3)	201
DJI_20251203181528_0201_V.jpg	- Wilgoć - styk płytek z obróbką (Poziom istotności: 1)	202
DJI_20251203181528_0201_V.jpg	- Do sprawdzenia (Poziom istotności: 3)	203
DJI_20251203181548_0211_V.jpg	- Glony - balustrady (Poziom istotności: 1)	204
DJI_20251203181552_0213_V.jpg	- Glony - balustrady (Poziom istotności: 1)	205
DJI_20251203181552_0213_V.jpg	- Wykwity/wilgoć - fugi płytek (Poziom istotności: 3)	206
DJI_20251203181554_0214_V.jpg	- Glony - balustrady (Poziom istotności: 1)	207
DJI_20251203181556_0215_V.jpg	- Wykwity/wilgoć - fugi płytek (Poziom istotności: 3)	208
DJI_20251203181602_0218_V.jpg	- Zastoiny wody - obróbki (Poziom istotności: 1)	209
DJI_20251203181606_0220_V.jpg	- Pęcherze - papa (Poziom istotności: 1)	210
DJI_20251203181606_0220_V.jpg	- Pęcherze - papa (Poziom istotności: 1)	211
DJI_20251203181616_0225_V.jpg	- Zastoiny wody - obróbki (Poziom istotności: 1)	212
DJI_20251203181632_0233_V.jpg	- Uszkodzenia elewacji - zabrudzenie (Poziom istotności: 1)	213
DJI_20251203181632_0233_V.jpg	- Uszkodzenia elewacji - zabrudzenie (Poziom istotności: 1)	214
DJI_20251203181650_0242_V.jpg	- Uszkodzenia elewacji - zacieki (Poziom istotności: 1)	215
DJI_20251203181656_0245_V.jpg	- Pęcherze - papa (Poziom istotności: 1)	216
DJI_20251203181656_0245_V.jpg	- Pęcherze - papa (Poziom istotności: 1)	217
DJI_20251203181656_0245_V.jpg	- Pęcherze - papa (Poziom istotności: 1)	218

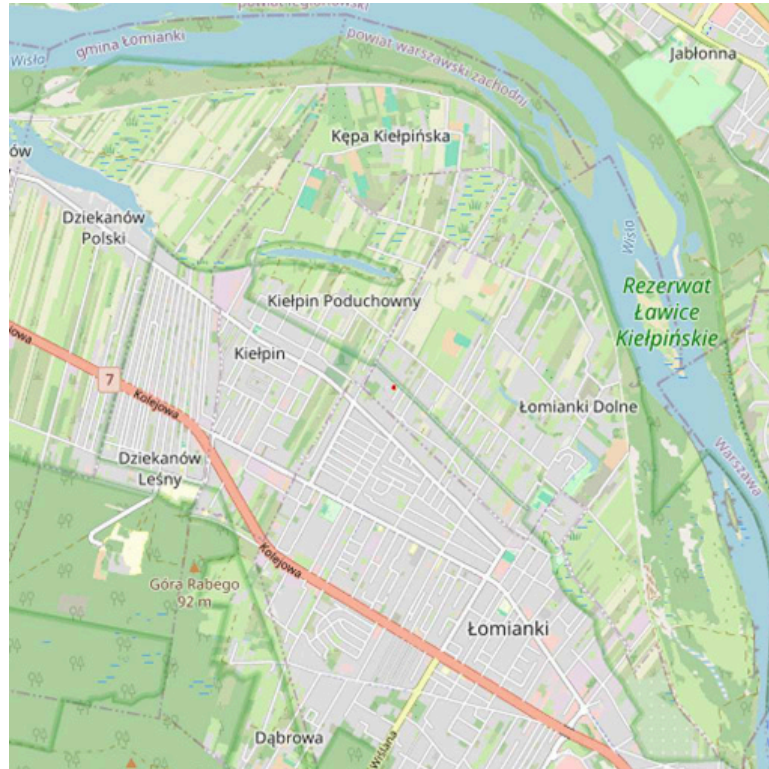
DJI_20251203181656_0245_V.jpg	- Pęcherze - papa (Poziom istotności: 1)	219
DJI_20251203181714_0254_V.jpg	- Rdza (Poziom istotności: 1)	220
DJI_20251203181746_0270_V.jpg	- Pęcherze - papa (Poziom istotności: 1)	221
DJI_20251203181746_0270_V.jpg	- Pęcherze - papa (Poziom istotności: 1)	222
DJI_20251203181746_0270_V.jpg	- Pęcherze - papa (Poziom istotności: 1)	223
DJI_20251203181746_0270_V.jpg	- Pęcherze - papa (Poziom istotności: 1)	224
DJI_20251203181746_0270_V.jpg	- Do sprawdzenia (Poziom istotności: 1)	225
DJI_20251203181746_0270_V.jpg	- Do sprawdzenia (Poziom istotności: 1)	226
DJI_20251203181808_0281_V.jpg	- Do sprawdzenia (Poziom istotności: 1)	227
DJI_20251203181832_0293_V.jpg	- Do sprawdzenia (Poziom istotności: 1)	228
DJI_20251203181838_0296_V.jpg	- Pęcherze - papa (Poziom istotności: 1)	229
DJI_20251203181838_0296_V.jpg	- Pęcherze - papa (Poziom istotności: 1)	230
DJI_20251203181838_0296_V.jpg	- Pęcherze - papa (Poziom istotności: 1)	231
DJI_20251203181838_0296_V.jpg	- Pęcherze - papa (Poziom istotności: 1)	232
DJI_20251203181842_0298_V.jpg	- Zastoiny wody - obróbki (Poziom istotności: 1)	233
DJI_20251203181902_0308_V.jpg	- Do sprawdzenia (Poziom istotności: 1)	234
DJI_20251203181910_0312_V.jpg	- Wykwity/wilgoć - fugi płytek (Poziom istotności: 3)	235
DJI_20251203181914_0314_V.jpg	- Wilgoć - styk płytek z obróbką (Poziom istotności: 3)	236
DJI_20251203181914_0314_V.jpg	- Wykwity/wilgoć - fugi płytek (Poziom istotności: 3)	237
DJI_20251203181918_0316_V.jpg	- Zastoiny wody - obróbki (Poziom istotności: 1)	238
DJI_20251203181922_0318_V.jpg	- Pęcherze - papa (Poziom istotności: 1)	239
DJI_20251203181926_0320_V.jpg	- Pęcherze - papa (Poziom istotności: 1)	240
DJI_20251203181926_0320_V.jpg	- Pęcherze - papa (Poziom istotności: 1)	241
DJI_20251203181926_0320_V.jpg	- Pęcherze - papa (Poziom istotności: 1)	242
DJI_20251203181926_0320_V.jpg	- Pęcherze - papa (Poziom istotności: 1)	243
DJI_20251203181932_0323_V.jpg	- Zastoiny wody - obróbki (Poziom istotności: 1)	244
DJI_20251203181936_0325_V.jpg	- Wykwity/wilgoć - fugi płytek (Poziom istotności: 1)	245
DJI_20251203181938_0326_V.jpg	- Wilgoć - styk płytek z obróbką (Poziom istotności: 3)	246
DJI_20251203181942_0328_V.jpg	- Wykwity/wilgoć - fugi płytek (Poziom istotności: 3)	247
DJI_20251203181944_0329_V.jpg	- Wilgoć - styk płytek z obróbką (Poziom istotności: 3)	248
DJI_20251203181958_0336_V.jpg	- Do sprawdzenia (Poziom istotności: 1)	249
DJI_20251203181958_0336_V.jpg	- Do sprawdzenia (Poziom istotności: 1)	250
DJI_20251203182010_0342_V.jpg	- Pęcherze - papa (Poziom istotności: 1)	251
DJI_20251203182010_0342_V.jpg	- Pęcherze - papa (Poziom istotności: 1)	252
DJI_20251203182018_0346_V.jpg	- Zastoiny wody - obróbki (Poziom istotności: 1)	253
DJI_20251203182018_0346_V.jpg	- Do sprawdzenia (Poziom istotności: 1)	254
DJI_20251203182036_0355_V.jpg	- Do sprawdzenia (Poziom istotności: 1)	255
DJI_20251203182044_0359_V.jpg	- Do sprawdzenia (Poziom istotności: 1)	256
DJI_20251203182044_0359_V.jpg	- Do sprawdzenia (Poziom istotności: 1)	257
DJI_20251203182046_0360_V.jpg	- Rdza (Poziom istotności: 1)	258
DJI_20251203182114_0374_V.jpg	- Wilgoć - styk płytek z obróbką (Poziom istotności: 1)	259
DJI_20251203182124_0379_V.jpg	- Zastoiny wody - obróbki (Poziom istotności: 1)	260

DJI_20251203182124_0379_V.jpg	- Zastoiny wody - obróbki (Poziom istotności: 1)	261
DJI_20251203182126_0380_V.jpg	- Do sprawdzenia (Poziom istotności: 1)	262
DJI_20251203182144_0389_V.jpg	- Wykwity/wilgoć - fugi płytek (Poziom istotności: 3)	263
DJI_20251203182146_0390_V.jpg	- Wilgoć - styk płytek z obróbką (Poziom istotności: 3)	264
DJI_20251203182148_0391_V.jpg	- Wykwity/wilgoć - fugi płytek (Poziom istotności: 3)	265
DJI_20251203182150_0392_V.jpg	- Wilgoć - styk płytek z obróbką (Poziom istotności: 3)	266
DJI_20251203182158_0396_V.jpg	- Uszkodzenia elewacji - zabrudzenie (Poziom	267
DJI_20251203182228_0411_V.jpg	- Zastoiny wody - obróbki (Poziom	268
DJI_20251203182228_0411_V.jpg	- Zastoiny wody - obróbki (Poziom	268
DJI_20251203182230_0412_V.jpg	- Do sprawdzenia (Poziom istotności: 1)	269
DJI_20251203182230_0412_V.jpg	- Do sprawdzenia (Poziom istotności: 1)	270
DJI_20251203182234_0414_V.jpg	- Pęcherze - papa (Poziom istotności: 1)	271
DJI_20251203182234_0414_V.jpg	- Do sprawdzenia (Poziom istotności: 1)	272
DJI_20251203182234_0414_V.jpg	- Do sprawdzenia (Poziom istotności: 1)	273
DJI_20251203182254_0424_V.jpg	- Wykwity/wilgoć - fugi płytek (Poziom istotności: 3)	274
DJI_20251203182256_0425_V.jpg	- Wilgoć - styk płytek z obróbką (Poziom istotności: 3)	275
DJI_20251203182338_0446_V.jpg	- Zastoiny wody - obróbki (Poziom istotności: 1)	276
DJI_20251203182342_0448_V.jpg	- Pęcherze - papa (Poziom istotności: 1)	277
DJI_20251203182342_0448_V.jpg	- Pęcherze - papa (Poziom istotności: 1)	278
DJI_20251203182342_0448_V.jpg	- Do sprawdzenia (Poziom istotności: 1)	279
DJI_20251203182342_0448_V.jpg	- Do sprawdzenia (Poziom istotności: 1)	280
DJI_20251203182400_0457_V.jpg	- Inne (Poziom istotności: 1)	281
DJI_20251203182402_0458_V.jpg	- Do sprawdzenia (Poziom istotności: 1)	282
DJI_20251203182406_0460_V.jpg	- Inne (Poziom istotności: 1)	283
DJI_20251203182412_0463_V.jpg	- Do sprawdzenia (Poziom istotności: 1)	284
DJI_20251203182448_0481_V.jpg	- Uszkodzenie elewacji (Poziom istotności: 1)	285
DJI_20251203182452_0483_V.jpg	- Do sprawdzenia (Poziom istotności: 1)	286
DJI_20251203182452_0483_V.jpg	- Pęcherze - papa (Poziom istotności: 1)	287
DJI_20251203182452_0483_V.jpg	- Do sprawdzenia (Poziom istotności: 1)	288
DJI_20251203182452_0483_V.jpg	- Pęcherze - papa (Poziom istotności: 1)	289
DJI_20251203182454_0484_V.jpg	- Zastoiny wody - obróbki (Poziom istotności: 1)	290
DJI_20251203182454_0484_V.jpg	- Zastoiny wody - obróbki (Poziom istotności: 1)	291
DJI_20251203182526_0500_V.jpg	- Do sprawdzenia (Poziom istotności: 1)	292
DJI_20251203182530_0502_V.jpg	- Do sprawdzenia (Poziom istotności: 1)	293
DJI_20251203182538_0506_V.jpg	- Do sprawdzenia (Poziom istotności: 1)	294
DJI_20251203182546_0510_V.jpg	- Zastoiny wody - obróbki (Poziom istotności: 1)	295
DJI_20251203182550_0512_V.jpg	- Pęcherze - papa (Poziom istotności: 1)	296
DJI_20251203182550_0512_V.jpg	- Pęcherze - papa (Poziom istotności: 1)	297
DJI_20251203182556_0515_V.jpg	- Wilgoć - styk płytek z obróbką (Poziom istotności: 3)	298
DJI_20251203182558_0516_V.jpg	- Wykwity/wilgoć - fugi płytek (Poziom istotności: 3)	299
DJI_20251203182600_0517_V.jpg	- Wilgoć - styk płytek z obróbką (Poziom istotności: 3)	300

<i>DJI_20251203182648_0541_V.jpg</i>	- Zastoiny wody - obróbki (Poziom istotności: 1)	302
<i>DJI_20251203182744_0569_V.jpg</i>	- Pęcherze - papa (Poziom istotności: 1)	303
<i>DJI_20251203182744_0569_V.jpg</i>	- Pęcherze - papa (Poziom istotności: 1)	304
<i>DJI_20251203182746_0570_V.jpg</i>	- Zastoiny wody - obróbki (Poziom istotności: 1)	305
<i>DJI_20251203182750_0572_V.jpg</i>	- Wilgoć - styk płytek z obróbką (Poziom istotności: 1)	306
<i>DJI_20251203182752_0573_V.jpg</i>	- Wykwity/wilgoć - fugi płytek (Poziom istotności: 3)	307
<i>DJI_20251203182754_0574_V.jpg</i>	- Wilgoć - styk płytek z obróbką (Poziom istotności: 3)	308
<i>DJI_20251203182756_0575_V.jpg</i>	- Wykwity/wilgoć - fugi płytek (Poziom istotności: 1)	309
<i>DJI_20251203182758_0576_V.jpg</i>	- Wilgoć - styk płytek z obróbką (Poziom istotności: 1)	310
<i>DJI_20251203184943_0223_V.jpg</i>	- Zastoiny wody - obróbki (Poziom istotności: 1)	311
<i>DJI_20251203184959_0231_V.jpg</i>	- Zastoiny wody - obróbki (Poziom istotności: 1)	312
<i>DJI_20251203185001_0232_V.jpg</i>	- Zastoiny wody - obróbki (Poziom istotności: 1)	313
<i>DJI_20251203185001_0232_V.jpg</i>	- Do sprawdzenia (Poziom istotności: 1)	314
<i>DJI_20251203185009_0236_V.jpg</i>	- Zastoiny wody - obróbki (Poziom istotności: 1)	315
<i>DJI_20251203185009_0236_V.jpg</i>	- Do sprawdzenia (Poziom istotności: 1)	316
<i>DJI_20251203185017_0240_V.jpg</i>	- Zastoiny wody - obróbki (Poziom istotności: 1)	317
<i>DJI_20251203185029_0246_V.jpg</i>	- Zastoiny wody - obróbki (Poziom istotności: 1)	318
<i>DJI_20251203185045_0254_V.jpg</i>	- Zastoiny wody - obróbki (Poziom istotności: 1)	319
<i>DJI_20251203185051_0257_V.jpg</i>	- Zastoiny wody - obróbki (Poziom istotności: 1)	320
<i>DJI_20251203185159_0258_V.jpg</i>	- Zastoiny wody - obróbki (Poziom istotności: 1)	321
<i>DJI_20251203185159_0258_V.jpg</i>	- Zastoiny wody - obróbki (Poziom istotności: 1)	322
<i>DJI_20251203185159_0258_V.jpg</i>	- Do sprawdzenia (Poziom istotności: 1)	323
<i>DJI_20251203185215_0266_V.jpg</i>	- Zastoiny wody - obróbki (Poziom istotności: 1)	324
<i>DJI_20251203185217_0267_V.jpg</i>	- Do sprawdzenia (Poziom istotności: 1)	325
<i>DJI_20251203185217_0267_V.jpg</i>	- Pęcherze - papa (Poziom istotności: 1)	326
<i>DJI_20251203185240_0273_V.jpg</i>	- Zastoiny wody - obróbki (Poziom istotności: 1)	327
<i>DJI_20251203185252_0279_V.jpg</i>	- Zastoiny wody - obróbki (Poziom istotności: 1)	328
<i>DJI_20251203185252_0279_V.jpg</i>	- Do sprawdzenia (Poziom istotności: 1)	329
<i>DJI_20251203185252_0279_V.jpg</i>	- Do sprawdzenia (Poziom istotności: 1)	330
<i>DJI_20251203185302_0284_V.jpg</i>	- Zastoiny wody - obróbki (Poziom istotności: 1)	331
<i>DJI_20251203185316_0291_V.jpg</i>	- Zastoiny wody - obróbki (Poziom istotności: 1)	332
<i>DJI_20251203185316_0291_V.jpg</i>	- Do sprawdzenia (Poziom istotności: 1)	333
<i>DJI_20251203185330_0298_V.jpg</i>	- Zastoiny wody - obróbki (Poziom istotności: 1)	334
<i>DJI_20251203185338_0302_V.jpg</i>	- Zastoiny wody - obróbki (Poziom istotności: 1)	335
<i>DJI_20251203185338_0302_V.jpg</i>	- Zastoiny wody - obróbki (Poziom istotności: 1)	336
<i>DJI_20251203170353_0010_V.jpg</i>	- Do sprawdzenia (Poziom istotności: 1)	337
<i>DJI_20251203170509_0056_V.jpg</i>	- Do sprawdzenia (Poziom istotności: 1)	338
<i>DJI_20251203170533_0071_V.jpg</i>	- Do sprawdzenia (Poziom istotności: 1)	339
<i>DJI_20251203170541_0076_V.jpg</i>	- Do sprawdzenia (Poziom istotności: 1)	340
<i>DJI_20251203170541_0076_V.jpg</i>	- Do sprawdzenia (Poziom istotności: 1)	341
<i>DJI_20251203170545_0078_V.jpg</i>	- Do sprawdzenia (Poziom istotności: 1)	342
<i>DJI_20251203170548_0080_V.jpg</i>	- Do sprawdzenia (Poziom istotności: 1)	343

<i>DJI_20251203170927_0210_V.jpg - Pęcherze - papa (Poziom istotności: 1)</i>	344
<i>DJI_20251203170927_0210_V.jpg - Pęcherze - papa (Poziom istotności: 1)</i>	345
<i>DJI_20251203170927_0210_V.jpg - Do sprawdzenia (Poziom istotności: 1)</i>	346
<i>DJI_20251203170927_0210_V.jpg - Do sprawdzenia (Poziom istotności: 1)</i>	347

Przegląd



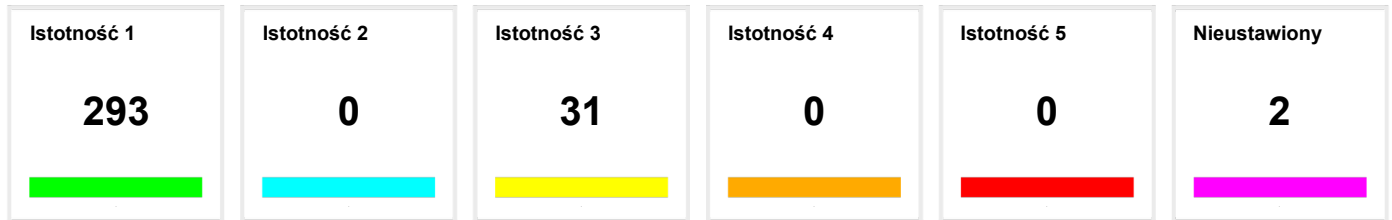
Nazwa projektu: 03.12.2025

Data projektu: 03-12-2025

Centrum lokalizacji(EWKT): SRID=4326;POINT (20.8816699723875 52.352723916066566)

Adnotacje

Liczba Adnotacji: 326



ID Adnotacji	ID Zdjęcia	Nazwa	Istotność	Opis
108692	610539	Pęcherze - papa	1	Papa
108693	610539	Pęcherze - papa	1	Papa
108694	610539	Pęcherze - papa	1	Papa
108695	610539	Do sprawdzenia	1	Do sprawdzenia
109125	610539	Zastoiny wody - obróbki	1	
109126	610539	Zastoiny wody - obróbki	1	
109127	610539	Zastoiny wody - obróbki	1	
109115	610547	Zastoiny wody - obróbki	1	
109116	610547	Zastoiny wody - obróbki	1	
109117	610547	Zastoiny wody - obróbki	1	
109118	610547	Zastoiny wody - obróbki	1	
109119	610547	Zastoiny wody - obróbki	1	
109120	610549	Zastoiny wody - obróbki	1	
108703	610551	Pęcherze - papa		Do sprawdzenia papa
109121	610551	Pęcherze - papa	1	
109122	610556	Pęcherze - papa	1	
109123	610556	Do sprawdzenia	1	
109124	610556	Do sprawdzenia	1	
109128	610557	Zastoiny wody - obróbki	1	
109129	610560	Pęcherze - papa	1	
109130	610560	Pęcherze - papa	1	
109131	610560	Pęcherze - papa	1	
109132	610560	Do sprawdzenia	1	
109133	610560	Do sprawdzenia	1	

109134	610562	Zastoiny wody - obróbki	1	
109135	610562	Zastoiny wody - obróbki	1	
109136	610562	Zastoiny wody - obróbki	1	
109137	610562	Zastoiny wody - obróbki	1	
109138	610565	Do sprawdzenia	1	
109139	610565	Pęcherze - papa	1	
109140	610565	Do sprawdzenia	1	
109141	610565	Do sprawdzenia	1	
108713	610571	Do sprawdzenia	1	Do sprawdzenia
109142	610571	Zastoiny wody - obróbki	1	
109143	610571	Zastoiny wody - obróbki	1	
109145	610571	Zastoiny wody - obróbki	1	
109146	610574	Do sprawdzenia	1	
109147	610574	Pęcherze - papa	1	
109148	610574	Do sprawdzenia	1	
109149	610574	Do sprawdzenia	1	
109150	610578	Do sprawdzenia	1	
109151	610578	Pęcherze - papa	1	
109152	610578	Do sprawdzenia	1	
108719	610580	Zastoiny wody - obróbki	1	Zastoiny wody
109153	610584	Zastoiny wody - obróbki	1	
109154	610584	Zastoiny wody - obróbki	1	
108721	610585	Pęcherze - papa	1	Papa
108722	610585	Do sprawdzenia	1	Do sprawdzenia
109155	610585	Do sprawdzenia	1	
109156	610585	Do sprawdzenia	1	
109157	610587	Pęcherze - papa	1	
109158	610587	Pęcherze - papa	1	
109159	610587	Do sprawdzenia	1	
109160	610587	Do sprawdzenia	1	
109161	610589	Zastoiny wody - obróbki	1	
109162	610589	Zastoiny wody - obróbki	1	
109163	610589	Zastoiny wody - obróbki	1	
108727	610590	Pęcherze - papa	1	Papa
108728	610590	Pęcherze - papa	1	Papa

109164	610590	Pęcherze - papa	1	
109165	610590	Pęcherze - papa	1	
109166	610590	Do sprawdzenia	1	
109167	610590	Do sprawdzenia	1	
109168	610590	Do sprawdzenia	1	
109169	610590	Do sprawdzenia	1	
108729	610595	Pęcherze - papa	1	Papa
109170	610595	Do sprawdzenia	1	
109171	610595	Do sprawdzenia	1	
109172	610595	Zastoiny wody - obróbki	1	
109173	610595	Zastoiny wody - obróbki	1	
109174	610595	Zastoiny wody - obróbki	1	
109175	610595	Zastoiny wody - obróbki	1	
109176	610595	Zastoiny wody - obróbki	1	
109177	610595	Zastoiny wody - obróbki	1	
109178	610595	Zastoiny wody - obróbki	1	
109400	610596	Inne	1	Na całej elewacji widoczne ciemne punktowe zabrudzenia
109401	610598	Inne	1	Na całej elewacji widoczne ciemne punktowe zabrudzenia
109402	610600	Inne	1	Na całej elewacji widoczne ciemne punktowe zabrudzenia. Drobne zacieki z gzymsu.
109403	610602	Inne	1	Na całej elewacji widoczne ciemne punktowe zabrudzenia. Drobne zacieki z gzymsu. Cienie koloru tynku
109180	610606	Inne	1	
109181	610616	Do sprawdzenia	1	
109183	610621	Wykwity/wilgoć - fugi płytek	3	
109182	610622	Wilgoć - styk płytek z obróbką	3	
109184	610644	Pęcherze - papa	1	
108734	610672	Pęcherze - papa	1	Papa
108735	610672	Pęcherze - papa	1	Papa
109185	610672	Do sprawdzenia	1	
108736	610701	Zastoiny wody - obróbki	1	Zastoina wody
108737	610704	Pęcherze - papa	1	Papa
108738	610704	Pęcherze - papa	1	Papa
109186	610714	Glony - balustrady	1	
109187	610715	Do sprawdzenia	1	
108739	610720	Zastoiny wody - obróbki	1	Zastoiny wody

109188	610722	Pęcherze - papa	1	
109189	610722	Pęcherze - papa	1	
108744	610732	Do sprawdzenia	1	Do sprawdzenia obróbka
109190	610732	Glony - balustrady	1	
109191	610736	Glony - balustrady	1	
109192	610736	Glony - balustrady	1	
109193	610736	Glony - balustrady	1	
109194	610754	Wykwity/wilgoć - fugi płytek	3	
108747	610764	Do sprawdzenia	1	Do sprawdzenia
109195	610769	Uszkodzenia elewacji - ubytek tynku	3	
109196	610773	Glony - balustrady	1	
109197	610776	Glony - balustrady	1	
109198	610776	Do sprawdzenia	1	
108749	610777	Glony - balustrady	1	Glony
108750	610782	Do sprawdzenia	1	Do sprawdzenia
109199	610783	Wilgoć - styk płytek z obróbką	3	
109200	610785	Zastoiny wody - obróbki	1	
108753	610786	Pęcherze - papa	1	Papa
108754	610786	Pęcherze - papa	1	Papa do sprawdzenia
109201	610786	Pęcherze - papa	1	
109202	610786	Pęcherze - papa	1	
109203	610800	Glony - balustrady	1	
109204	610800	Glony - balustrady	1	
109205	610809	Zastoiny wody - obróbki	1	
108757	610810	Do sprawdzenia	1	Do sprawdzenia
109207	610815	Uszkodzenia elewacji - zabrudzenie	1	
109206	610816	Uszkodzenia elewacji - zabrudzenie	1	
109208	610817	Uszkodzenia elewacji - zabrudzenie	1	
108766	610823	Uszkodzenia - elewacja	1	Uszkodzenia elewacji
108767	610831	Zastoiny wody - obróbki	1	Zastoiny
108768	610832	Pęcherze - papa		Do sprawdzenia papa
109209	610832	Do sprawdzenia	1	
109210	610839	Glony - balustrady	1	
108770	610848	Uszkodzenia - elewacja	1	Do sprawdzenia uszkodzenia elewacji
108771	610848	Uszkodzenia - elewacja	1	Uszkodzenia elewacji

109211	610858	Zastoiny wody - obróbki	1
109212	610859	Pęcherze - papa	1
109213	610859	Pęcherze - papa	1
109214	610859	Pęcherze - papa	1
109217	610863	Glony - balustrady	1
109218	610865	Glony - balustrady	1
109219	610867	Glony - balustrady	1
109220	610873	Do sprawdzenia	1
109221	610873	Wilgoć - styk płytek z obróbką	3
109222	610875	Wilgoć - styk płytek z obróbką	3
109236	610878	Do sprawdzenia	1
109237	610878	Do sprawdzenia	1
109238	610878	Do sprawdzenia	1
109239	610879	Zastoiny wody - obróbki	1
109223	610881	Pęcherze - papa	1
109224	610881	Do sprawdzenia	1
109225	610881	Pęcherze - papa	1
109226	610881	Pęcherze - papa	1
109227	610881	Do sprawdzenia	1
109228	610881	Do sprawdzenia	1
109229	610881	Do sprawdzenia	1
109230	610881	Pęcherze - papa	1
109231	610881	Pęcherze - papa	1
109234	610884	Glony - balustrady	1
109235	610886	Glony - balustrady	1
109244	610893	Wilgoć - styk płytek z obróbką	3
109245	610895	Wilgoć - styk płytek z obróbką	3
109246	610897	Wilgoć - styk płytek z obróbką	3
109247	610902	Zastoiny wody - obróbki	1
109248	610902	Do sprawdzenia	1
109241	610903	Pęcherze - papa	1
109242	610903	Pęcherze - papa	1
109243	610903	Pęcherze - papa	1
109249	610903	Pęcherze - papa	1
109250	610903	Pęcherze - papa	1

109251	610912	Do sprawdzenia	1	
109252	610912	Do sprawdzenia	1	
109253	610912	Do sprawdzenia	1	
109254	610912	Do sprawdzenia	1	
109255	610912	Do sprawdzenia	1	
109256	610917	Glony - balustrady	1	
109257	610918	Glony - balustrady	1	
109258	610924	Zastoiny wody - obróbki	1	
109259	610924	Do sprawdzenia	1	
109263	610924	Zastoiny wody - obróbki	1	
109260	610925	Pęcherze - papa	1	
109261	610925	Pęcherze - papa	1	
109262	610925	Pęcherze - papa	1	
108807	610927	Zastoiny wody - obróbki	1	Zastoiny
109264	610928	Wilgoć - styk płytek z obróbką	1	
109266	610929	Wilgoć - styk płytek z obróbką	1	
109267	610930	Wykwity/wilgoć - fugi płytek	3	
109268	610930	Wilgoć - styk płytek z obróbką	1	
109269	610930	Do sprawdzenia	3	
109270	610940	Glony - balustrady	1	
108812	610942	Glony - balustrady	1	Glony
109271	610942	Wykwity/wilgoć - fugi płytek	3	
108813	610943	Glony - balustrady	1	Glony
109272	610944	Wykwity/wilgoć - fugi płytek	3	
109273	610947	Zastoiny wody - obróbki	1	
108815	610949	Pęcherze - papa	1	Do sprawdzenia - papa
108816	610949	Pęcherze - papa	1	Do sprawdzenia papa
109274	610954	Zastoiny wody - obróbki	1	
109275	610962	Uszkodzenia elewacji - zabrudzenie	1	
109276	610962	Uszkodzenia elewacji - zabrudzenie	1	
109277	610971	Uszkodzenia elewacji - zacieki	1	
108822	610974	Pęcherze - papa	1	Papa do sprawdzenia
108823	610974	Pęcherze - papa	1	Papa do sprawdzenia
109278	610974	Pęcherze - papa	1	
109279	610974	Pęcherze - papa	1	

109280	610983	Rdza	1	
109281	610999	Pęcherze - papa	1	
109282	610999	Pęcherze - papa	1	
109283	610999	Pęcherze - papa	1	
109284	610999	Pęcherze - papa	1	
109285	610999	Do sprawdzenia	1	
109286	610999	Do sprawdzenia	1	
109287	611010	Do sprawdzenia	1	
109288	611022	Do sprawdzenia	1	
109289	611025	Pęcherze - papa	1	
109290	611025	Pęcherze - papa	1	
109291	611025	Pęcherze - papa	1	
109292	611025	Pęcherze - papa	1	
108827	611027	Zastoiny wody - obróbki	1	Zastoiny wody
109293	611037	Do sprawdzenia	1	
109294	611041	Wykwity/wilgoć - fugi płytek	3	
109295	611043	Wilgoć - styk płytek z obróbką	3	
109296	611043	Wykwity/wilgoć - fugi płytek	3	
108828	611045	Zastoiny wody - obróbki	1	Zastoiny wody
108829	611047	Pęcherze - papa	1	do sprawdzenia papa
109297	611049	Pęcherze - papa	1	
109298	611049	Pęcherze - papa	1	
109299	611049	Pęcherze - papa	1	
109300	611049	Pęcherze - papa	1	
108831	611052	Zastoiny wody - obróbki	1	Zastoiny wody
108832	611054	Wykwity/wilgoć - fugi płytek	1	Płytki
109304	611055	Wilgoć - styk płytek z obróbką	3	
109301	611057	Wykwity/wilgoć - fugi płytek	3	
109303	611058	Wilgoć - styk płytek z obróbką	3	
109305	611065	Do sprawdzenia	1	
109306	611065	Do sprawdzenia	1	
109307	611071	Pęcherze - papa	1	
109308	611071	Pęcherze - papa	1	
109309	611075	Zastoiny wody - obróbki	1	
109310	611075	Do sprawdzenia	1	

109311	611084	Do sprawdzenia	1	
109312	611088	Do sprawdzenia	1	
109313	611088	Do sprawdzenia	1	
109314	611089	Rdza	1	
109315	611103	Wilgoć - styk płytek z obróbką	1	
109316	611108	Zastoiny wody - obróbki	1	
109317	611108	Zastoiny wody - obróbki	1	
109318	611109	Do sprawdzenia	1	
109320	611118	Wykwity/wilgoć - fugi płytek	3	
109321	611119	Wilgoć - styk płytek z obróbką	3	
109322	611120	Wykwity/wilgoć - fugi płytek	3	
109323	611121	Wilgoć - styk płytek z obróbką	3	
109324	611125	Uszkodzenia elewacji - zabrudzenie	1	
109325	611140	Zastoiny wody - obróbki	1	
109326	611140	Zastoiny wody - obróbki	1	
109327	611141	Do sprawdzenia	1	
109328	611141	Do sprawdzenia	1	
108843	611143	Pęcherze - papa	1	papa
109329	611143	Do sprawdzenia	1	
109330	611143	Do sprawdzenia	1	
109331	611153	Wykwity/wilgoć - fugi płytek	3	
109332	611154	Wilgoć - styk płytek z obróbką	3	
109333	611175	Zastoiny wody - obróbki	1	
109334	611177	Pęcherze - papa	1	
109335	611177	Pęcherze - papa	1	
109336	611177	Do sprawdzenia	1	
109337	611177	Do sprawdzenia	1	
109339	611186	Inne	1	Cienie
109340	611187	Do sprawdzenia	1	
109338	611189	Inne	1	Cienie
109341	611192	Do sprawdzenia	1	
109614	611210	Uszkodzenie elewacji	1	
109342	611212	Do sprawdzenia	1	
109343	611212	Pęcherze - papa	1	
109344	611212	Do sprawdzenia	1	

109345	611212	Pęcherze - papa	1
109346	611213	Zastoiny wody - obróbki	1
109347	611213	Zastoiny wody - obróbki	1
109348	611229	Do sprawdzenia	1
109349	611231	Do sprawdzenia	1
109350	611235	Do sprawdzenia	1
109351	611239	Zastoiny wody - obróbki	1
109352	611241	Pęcherze - papa	1
109353	611241	Pęcherze - papa	1
109354	611244	Wilgoć - styk płytek z obróbką	3
109355	611245	Wykwity/wilgoć - fugi płytek	3
109356	611246	Wilgoć - styk płytek z obróbką	3
109357	611270	Zastoiny wody - obróbki	1
109358	611298	Pęcherze - papa	1
109359	611298	Pęcherze - papa	1
109360	611299	Zastoiny wody - obróbki	1
109361	611301	Wilgoć - styk płytek z obróbką	1
109362	611302	Wykwity/wilgoć - fugi płytek	3
109363	611303	Wilgoć - styk płytek z obróbką	3
109364	611304	Wykwity/wilgoć - fugi płytek	1
109365	611305	Wilgoć - styk płytek z obróbką	1
109366	611321	Zastoiny wody - obróbki	1
109615	611329	Zastoiny wody - obróbki	1
109367	611330	Zastoiny wody - obróbki	1
109368	611330	Do sprawdzenia	1
109369	611334	Zastoiny wody - obróbki	1
109370	611334	Do sprawdzenia	1
109371	611338	Zastoiny wody - obróbki	1
109372	611344	Zastoiny wody - obróbki	1
109373	611352	Zastoiny wody - obróbki	1
109374	611355	Zastoiny wody - obróbki	1
109375	611356	Zastoiny wody - obróbki	1
109376	611356	Zastoiny wody - obróbki	1
109377	611356	Do sprawdzenia	1
109378	611364	Zastoiny wody - obróbki	1

109616	611365	Do sprawdzenia	1
109617	611365	Pęcherze - papa	1
109379	611371	Zastoiny wody - obróbki	1
109380	611377	Zastoiny wody - obróbki	1
109381	611377	Do sprawdzenia	1
109382	611377	Do sprawdzenia	1
109383	611382	Zastoiny wody - obróbki	1
109384	611389	Zastoiny wody - obróbki	1
109385	611389	Do sprawdzenia	1
109386	611396	Zastoiny wody - obróbki	1
109387	611400	Zastoiny wody - obróbki	1
109388	611400	Zastoiny wody - obróbki	1
109389	611411	Do sprawdzenia	1
109390	611429	Do sprawdzenia	1
109391	611444	Do sprawdzenia	1
109392	611449	Do sprawdzenia	1
109393	611449	Do sprawdzenia	1
109394	611451	Do sprawdzenia	1
109395	611453	Do sprawdzenia	1
109396	611526	Pęcherze - papa	1
109397	611526	Pęcherze - papa	1
109398	611526	Do sprawdzenia	1
109399	611526	Do sprawdzenia	1

DJI_20251203171612_0065_V.jpg - Pęcherze - papa (Poziom istotności: 1)



Nazwa: DJI_20251203171612_0065_V.jpg

ID: 610539

Adnotacje: 7

Lokalizacja (EWKT): SRID=4326;POINT
(20.881229360923594 52.35277334838622)

Wysokość(n.p.m.): 138.639988



Nazwa: Pęcherze - papa

ID: [108692](#)

Poziom istotności: 1

Opis: Papa

DJI_20251203171612_0065_V.jpg - Pęcherze - papa (Poziom istotności: 1)



Nazwa: DJI_20251203171612_0065_V.jpg

ID: 610539

Adnotacje: 7

Lokalizacja (EWKT): SRID=4326;POINT
(20.881229360923594 52.35277334838622)

Wysokość(n.p.m.): 138.639988



Nazwa: Pęcherze - papa

ID: [108693](#)

Poziom istotności: 1

Opis: Papa

DJI_20251203171612_0065_V.jpg - Pęcherze - papa (Poziom istotności: 1)



Nazwa: DJI_20251203171612_0065_V.jpg

ID: 610539

Adnotacje: 7

Lokalizacja (EWKT): SRID=4326;POINT
(20.881229360923594 52.35277334838622)

Wysokość(n.p.m.): 138.639988



Nazwa: Pęcherze - papa

ID: [108694](#)

Poziom istotności: 1

Opis: Papa

DJI_20251203171612_0065_V.jpg - Do sprawdzenia (Poziom istotności: 1)



Nazwa: DJI_20251203171612_0065_V.jpg

ID: 610539

Adnotacje: 7

Lokalizacja (EWKT): SRID=4326;POINT
(20.881229360923594 52.35277334838622)

Wysokość(n.p.m.) : 138.639988



Nazwa: Do sprawdzenia

ID: [108695](#)

Poziom istotności: 1

Opis: Do sprawdzenia

DJI_20251203171612_0065_V.jpg - Zastoiny wody - obróbki (Poziom istotności: 1)



Nazwa: DJI_20251203171612_0065_V.jpg

ID: 610539

Adnotacje: 7

Lokalizacja (EWKT): SRID=4326;POINT
(20.881229360923594 52.35277334838622)

Wysokość(n.p.m.) : 138.639988



Nazwa: Zastoiny wody - obróbki

ID: [109125](#)

Poziom istotności: 1

Opis:

DJI_20251203171612_0065_V.jpg - Zastoiny wody - obróbki (Poziom istotności: 1)



Nazwa: DJI_20251203171612_0065_V.jpg

ID: 610539

Adnotacje: 7

Lokalizacja (EWKT): SRID=4326;POINT
(20.881229360923594 52.35277334838622)

Wysokość(n.p.m.) : 138.639988



Nazwa: Zastoiny wody - obróbki

ID: [109126](#)

Poziom istotności: 1

Opis:

DJI_20251203171612_0065_V.jpg - Zastoiny wody - obróbki (Poziom istotności: 1)



Nazwa: DJI_20251203171612_0065_V.jpg

ID: 610539

Adnotacje: 7

Lokalizacja (EWKT): SRID=4326;POINT
(20.881229360923594 52.35277334838622)

Wysokość(n.p.m.) : 138.639988




Nazwa: Zastoiny wody - obróbki

ID: [109127](#)

Poziom istotności: 1

Opis:

DJI_20251203171628_0073_V.jpg - Zastoiny wody - obróbki (Poziom istotności: 1)



Nazwa: DJI_20251203171628_0073_V.jpg

ID: 610547

Adnotacje: 5

Lokalizacja (EWKT): SRID=4326;POINT
(20.88145248256325 52.352979919291926)

Wysokość(n.p.m.): 138.449590




Nazwa: Zastoiny wody - obróbki

ID: [109115](#)

Poziom istotności: 1

Opis:

DJI_20251203171628_0073_V.jpg - Zastoiny wody - obróbki (Poziom istotności: 1)



Nazwa: DJI_20251203171628_0073_V.jpg

ID: 610547

Adnotacje: 5

Lokalizacja (EWKT): SRID=4326;POINT
(20.88145248256325 52.352979919291926)

Wysokość(n.p.m.) : 138.449590

Nazwa: Zastoiny wody - obróbki

ID: [109116](#)

Poziom istotności: 1

Opis:



DJI_20251203171628_0073_V.jpg - Zastoiny wody - obróbki (Poziom istotności: 1)



Nazwa: DJI_20251203171628_0073_V.jpg

ID: 610547

Adnotacje: 5

Lokalizacja (EWKT): SRID=4326;POINT
(20.88145248256325 52.352979919291926)

Wysokość(n.p.m.): 138.449590




Nazwa: Zastoiny wody - obróbki

ID: [109117](#)

Poziom istotności: 1

Opis:

DJI_20251203171628_0073_V.jpg - Zastoiny wody - obróbki (Poziom istotności: 1)



Nazwa: DJI_20251203171628_0073_V.jpg

ID: 610547

Adnotacje: 5

Lokalizacja (EWKT): SRID=4326;POINT
(20.88145248256325 52.352979919291926)

Wysokość(n.p.m.): 138.449590



Nazwa: Zastoiny wody - obróbki

ID: [109118](#)

Poziom istotności: 1

Opis:

DJI_20251203171628_0073_V.jpg - Zastoiny wody - obróbki (Poziom istotności: 1)



Nazwa: DJI_20251203171628_0073_V.jpg

ID: 610547

Adnotacje: 5

Lokalizacja (EWKT): SRID=4326;POINT
(20.88145248256325 52.352979919291926)

Wysokość(n.p.m.): 138.449590



Nazwa: Zastoiny wody - obróbki

ID: [109119](#)

Poziom istotności: 1

Opis:

DJI_20251203171632_0075_V.jpg - Zastoiny wody - obróbki (Poziom istotności: 1)



Nazwa: DJI_20251203171632_0075_V.jpg

ID: 610549

Adnotacje: 1

Lokalizacja (EWKT): SRID=4326;POINT
(20.881569099398746 52.35300824178391)

Wysokość(n.p.m.): 138.182455



Nazwa: Zastoiny wody - obróbki

ID: [109120](#)

Poziom istotności: 1

Opis:

DJI_20251203171636_0077_V.jpg - Pęcherze - papa (Poziom istotności:)



Nazwa: DJI_20251203171636_0077_V.jpg

ID: 610551

Adnotacje: 2

Lokalizacja (EWKT): SRID=4326;POINT
(20.881694722055524 52.35301755278958)

Wysokość(n.p.m.): 137.853722



Nazwa: Pęcherze - papa

ID: [108703](#)

Poziom istotności:

Opis: Do sprawdzenia papa

DJI_20251203171636_0077_V.jpg - Pęcherze - papa (Poziom istotności: 1)



Nazwa: DJI_20251203171636_0077_V.jpg

ID: 610551

Adnotacje: 2

Lokalizacja (EWKT): SRID=4326;POINT
(20.881694722055524 52.35301755278958)

Wysokość(n.p.m.): 137.853722



Nazwa: Pęcherze - papa

ID: [109121](#)

Poziom istotności: 1

Opis:

DJI_20251203171646_0082_V.jpg - Pęcherze - papa (Poziom istotności: 1)



Nazwa: DJI_20251203171646_0082_V.jpg

ID: 610556

Adnotacje: 3

Lokalizacja (EWKT): SRID=4326;POINT
(20.881994460062195 52.35298414065375)

Wysokość(n.p.m.): 137.569201



Nazwa: Pęcherze - papa

ID: [109122](#)

Poziom istotności: 1

Opis:

DJI_20251203171646_0082_V.jpg - Do sprawdzenia (Poziom istotności: 1)



Nazwa: DJI_20251203171646_0082_V.jpg

ID: 610556

Adnotacje: 3

Lokalizacja (EWKT): SRID=4326;POINT
(20.881994460062195 52.35298414065375)

Wysokość(n.p.m.): 137.569201



Nazwa: Do sprawdzenia

ID: [109123](#)

Poziom istotności: 1

Opis:

DJI_20251203171646_0082_V.jpg - Do sprawdzenia (Poziom istotności: 1)



Nazwa: DJI_20251203171646_0082_V.jpg

ID: 610556

Adnotacje: 3

Lokalizacja (EWKT): SRID=4326;POINT
(20.881994460062195 52.35298414065375)

Wysokość(n.p.m.): 137.569201



Nazwa: Do sprawdzenia

ID: [109124](#)

Poziom istotności: 1

Opis:

DJI_20251203171648_0083_V.jpg - Zastoiny wody - obróbki (Poziom istotności: 1)



Nazwa: DJI_20251203171648_0083_V.jpg

ID: 610557

Adnotacje: 1

Lokalizacja (EWKT): SRID=4326;POINT
(20.882053590722215 52.35297016764303)

Wysokość(n.p.m.): 137.597720



Nazwa: Zastoiny wody - obróbki

ID: [109128](#)

Poziom istotności: 1

Opis:

DJI_20251203171654_0086_V.jpg - Pęcherze - papa (Poziom istotności: 1)



Nazwa: DJI_20251203171654_0086_V.jpg

ID: 610560

Adnotacje: 5

Lokalizacja (EWKT): SRID=4326;POINT
(20.88214075847329 52.35285815052586)

Wysokość(n.p.m.): 137.830611



Nazwa: Pęcherze - papa

ID: [109129](#)

Poziom istotności: 1

Opis:

DJI_20251203171654_0086_V.jpg - Pęcherze - papa (Poziom istotności: 1)



Nazwa: DJI_20251203171654_0086_V.jpg

ID: 610560

Adnotacje: 5

Lokalizacja (EWKT): SRID=4326;POINT
(20.88214075847329 52.35285815052586)

Wysokość(n.p.m.): 137.830611



Nazwa: Pęcherze - papa

ID: [109130](#)

Poziom istotności: 1

Opis:

DJI_20251203171654_0086_V.jpg - Pęcherze - papa (Poziom istotności: 1)



Nazwa: DJI_20251203171654_0086_V.jpg

ID: 610560

Adnotacje: 5

Lokalizacja (EWKT): SRID=4326;POINT
(20.88214075847329 52.35285815052586)

Wysokość(n.p.m.): 137.830611



Nazwa: Pęcherze - papa

ID: [109131](#)

Poziom istotności: 1

Opis:

DJI_20251203171654_0086_V.jpg - Do sprawdzenia (Poziom istotności: 1)



Nazwa: DJI_20251203171654_0086_V.jpg

ID: 610560

Adnotacje: 5

Lokalizacja (EWKT): SRID=4326;POINT
(20.88214075847329 52.35285815052586)

Wysokość(n.p.m.): 137.830611



Nazwa: Do sprawdzenia

ID: [109132](#)

Poziom istotności: 1

Opis:

DJI_20251203171654_0086_V.jpg - Do sprawdzenia (Poziom istotności: 1)



Nazwa: DJI_20251203171654_0086_V.jpg

ID: 610560

Adnotacje: 5

Lokalizacja (EWKT): SRID=4326;POINT
(20.88214075847329 52.35285815052586)

Wysokość(n.p.m.): 137.830611



Nazwa: Do sprawdzenia

ID: [109133](#)

Poziom istotności: 1

Opis:

DJI_20251203171658_0088_V.jpg - Zastoiny wody - obróbki (Poziom istotności: 1)



Nazwa: DJI_20251203171658_0088_V.jpg

ID: 610562

Adnotacje: 4

Lokalizacja (EWKT): SRID=4326;POINT
(20.88217849088432 52.35278350379807)

Wysokość(n.p.m.) : 137.985790




Nazwa: Zastoiny wody - obróbki

ID: [109134](#)

Poziom istotności: 1

Opis:

DJI_20251203171658_0088_V.jpg - Zastoiny wody - obróbki (Poziom istotności: 1)



Nazwa: DJI_20251203171658_0088_V.jpg

ID: 610562

Adnotacje: 4

Lokalizacja (EWKT): SRID=4326;POINT
(20.88217849088432 52.35278350379807)

Wysokość(n.p.m.): 137.985790



Nazwa: Zastoiny wody - obróbki

ID: [109135](#)

Poziom istotności: 1

Opis:

DJI_20251203171658_0088_V.jpg - Zastoiny wody - obróbki (Poziom istotności: 1)



Nazwa: DJI_20251203171658_0088_V.jpg

ID: 610562

Adnotacje: 4

Lokalizacja (EWKT): SRID=4326;POINT
(20.88217849088432 52.35278350379807)

Wysokość(n.p.m.): 137.985790



Nazwa: Zastoiny wody - obróbki

ID: [109136](#)

Poziom istotności: 1

Opis:

DJI_20251203171658_0088_V.jpg - Zastoiny wody - obróbki (Poziom istotności: 1)



Nazwa: DJI_20251203171658_0088_V.jpg

ID: 610562

Adnotacje: 4

Lokalizacja (EWKT): SRID=4326;POINT
(20.88217849088432 52.35278350379807)

Wysokość(n.p.m.) : 137.985790



Nazwa: Zastoiny wody - obróbki

ID: [109137](#)

Poziom istotności: 1

Opis:

DJI_20251203171704_0091_V.jpg - Do sprawdzenia (Poziom istotności: 1)



Nazwa: DJI_20251203171704_0091_V.jpg

ID: 610565

Adnotacje: 4

Lokalizacja (EWKT): SRID=4326;POINT
(20.882178041019817 52.35266780104316)

Wysokość(n.p.m.): 138.063649



Nazwa: Do sprawdzenia

ID: [109138](#)

Poziom istotności: 1

Opis:

DJI_20251203171704_0091_V.jpg - Pęcherze - papa (Poziom istotności: 1)



Nazwa: DJI_20251203171704_0091_V.jpg

ID: 610565

Adnotacje: 4

Lokalizacja (EWKT): SRID=4326;POINT
(20.882178041019817 52.35266780104316)

Wysokość(n.p.m.): 138.063649



Nazwa: Pęcherze - papa

ID: [109139](#)

Poziom istotności: 1

Opis:

DJI_20251203171704_0091_V.jpg - Do sprawdzenia (Poziom istotności: 1)




Nazwa: DJI_20251203171704_0091_V.jpg

ID: 610565

Adnotacje: 4

Lokalizacja (EWKT): SRID=4326;POINT
(20.882178041019817 52.35266780104316)

Wysokość(n.p.m.): 138.063649



Nazwa: Do sprawdzenia

ID: [109140](#)

Poziom istotności: 1

Opis:

DJI_20251203171704_0091_V.jpg - Do sprawdzenia (Poziom istotności: 1)



Nazwa: DJI_20251203171704_0091_V.jpg

ID: 610565

Adnotacje: 4

Lokalizacja (EWKT): SRID=4326;POINT
(20.882178041019817 52.35266780104316)

Wysokość(n.p.m.): 138.063649



Nazwa: Do sprawdzenia

ID: [109141](#)

Poziom istotności: 1

Opis:

DJI_20251203171716_0097_V.jpg - Do sprawdzenia (Poziom istotności: 1)



Nazwa: DJI_20251203171716_0097_V.jpg

ID: 610571

Adnotacje: 4

Lokalizacja (EWKT): SRID=4326;POINT
(20.881972551992007 52.35247651475478)

Wysokość(n.p.m.): 137.746557



Nazwa: Do sprawdzenia

ID: [108713](#)

Poziom istotności: 1

Opis: Do sprawdzenia

DJI_20251203171716_0097_V.jpg - Zastoiny wody - obróbki (Poziom istotności: 1)



Nazwa: DJI_20251203171716_0097_V.jpg

ID: 610571

Adnotacje: 4

Lokalizacja (EWKT): SRID=4326;POINT
(20.881972551992007 52.35247651475478)

Wysokość(n.p.m.): 137.746557



Nazwa: Zastoiny wody - obróbki

ID: [109142](#)

Poziom istotności: 1

Opis:

DJI_20251203171716_0097_V.jpg - Zastoiny wody - obróbki (Poziom istotności: 1)



Nazwa: DJI_20251203171716_0097_V.jpg

ID: 610571

Adnotacje: 4

Lokalizacja (EWKT): SRID=4326;POINT
(20.881972551992007 52.35247651475478)

Wysokość(n.p.m.): 137.746557



Nazwa: Zastoiny wody - obróbki

ID: [109143](#)

Poziom istotności: 1

Opis:

DJI_20251203171716_0097_V.jpg - Zastoiny wody - obróbki (Poziom istotności: 1)



Nazwa: DJI_20251203171716_0097_V.jpg

ID: 610571

Adnotacje: 4

Lokalizacja (EWKT): SRID=4326;POINT
(20.881972551992007 52.35247651475478)

Wysokość(n.p.m.): 137.746557



Nazwa: Zastoiny wody - obróbki

ID: [109145](#)

Poziom istotności: 1

Opis:

DJI_20251203171722_0100_V.jpg - Do sprawdzenia (Poziom istotności: 1)



Nazwa: DJI_20251203171722_0100_V.jpg

ID: 610574

Adnotacje: 4

Lokalizacja (EWKT): SRID=4326;POINT
(20.881790209976913 52.352428785059885)

Wysokość(n.p.m.): 137.693153



Nazwa: Do sprawdzenia

ID: [109146](#)

Poziom istotności: 1

Opis:

DJI_20251203171722_0100_V.jpg - Pęcherze - papa (Poziom istotności: 1)



Nazwa: DJI_20251203171722_0100_V.jpg

ID: 610574

Adnotacje: 4

Lokalizacja (EWKT): SRID=4326;POINT
(20.881790209976913 52.352428785059885)

Wysokość(n.p.m.): 137.693153



Nazwa: Pęcherze - papa

ID: [109147](#)

Poziom istotności: 1

Opis:

DJI_20251203171722_0100_V.jpg - Do sprawdzenia (Poziom istotności: 1)



Nazwa: DJI_20251203171722_0100_V.jpg

ID: 610574

Adnotacje: 4

Lokalizacja (EWKT): SRID=4326;POINT
(20.881790209976913 52.352428785059885)

Wysokość(n.p.m.): 137.693153



Nazwa: Do sprawdzenia

ID: [109148](#)

Poziom istotności: 1

Opis:

DJI_20251203171722_0100_V.jpg - Do sprawdzenia (Poziom istotności: 1)



Nazwa: DJI_20251203171722_0100_V.jpg

ID: 610574

Adnotacje: 4

Lokalizacja (EWKT): SRID=4326;POINT
(20.881790209976913 52.352428785059885)

Wysokość(n.p.m.): 137.693153



Nazwa: Do sprawdzenia

ID: [109149](#)

Poziom istotności: 1

Opis:

DJI_20251203171730_0104_V.jpg - Do sprawdzenia (Poziom istotności: 1)



Nazwa: DJI_20251203171730_0104_V.jpg

ID: 610578

Adnotacje: 3

Lokalizacja (EWKT): SRID=4326;POINT
(20.88151569386342 52.35240845568176)

Wysokość(n.p.m.): 137.614214



Nazwa: Do sprawdzenia

ID: [109150](#)

Poziom istotności: 1

Opis:

DJI_20251203171730_0104_V.jpg - Pęcherze - papa (Poziom istotności: 1)



Nazwa: DJI_20251203171730_0104_V.jpg

ID: 610578

Adnotacje: 3

Lokalizacja (EWKT): SRID=4326;POINT
(20.88151569386342 52.35240845568176)

Wysokość(n.p.m.): 137.614214



Nazwa: Pęcherze - papa

ID: [109151](#)

Poziom istotności: 1

Opis:

DJI_20251203171730_0104_V.jpg - Do sprawdzenia (Poziom istotności: 1)



Nazwa: DJI_20251203171730_0104_V.jpg

ID: 610578

Adnotacje: 3

Lokalizacja (EWKT): SRID=4326;POINT
(20.88151569386342 52.35240845568176)

Wysokość(n.p.m.): 137.614214



Nazwa: Do sprawdzenia

ID: [109152](#)

Poziom istotności: 1

Opis:

DJI_20251203171734_0106_V.jpg - Zastoiny wody - obróbki (Poziom istotności: 1)



Nazwa: DJI_20251203171734_0106_V.jpg

ID: 610580

Adnotacje: 1

Lokalizacja (EWKT): SRID=4326;POINT
(20.881377535566994 52.35243388561369)

Wysokość(n.p.m.): 137.617300



Nazwa: Zastoiny wody - obróbki

ID: [108719](#)

Poziom istotności: 1

Opis: Zastoiny wody

DJI_20251203171742_0110_V.jpg - Zastoiny wody - obróbki (Poziom istotności: 1)



Nazwa: DJI_20251203171742_0110_V.jpg

ID: 610584

Adnotacje: 2

Lokalizacja (EWKT): SRID=4326;POINT
(20.881143739993718 52.352545053934506)

Wysokość(n.p.m.) : 137.532616



Nazwa: Zastoiny wody - obróbki

ID: [109153](#)

Poziom istotności: 1

Opis:

DJI_20251203171742_0110_V.jpg - Zastoiny wody - obróbki (Poziom istotności: 1)



Nazwa: DJI_20251203171742_0110_V.jpg

ID: 610584

Adnotacje: 2

Lokalizacja (EWKT): SRID=4326;POINT
(20.881143739993718 52.352545053934506)

Wysokość(n.p.m.): 137.532616




Nazwa: Zastoiny wody - obróbki

ID: [109154](#)

Poziom istotności: 1

Opis:

DJI_20251203171744_0111_V.jpg - Pęcherze - papa (Poziom istotności: 1)



Nazwa: DJI_20251203171744_0111_V.jpg

ID: 610585

Adnotacje: 4

Lokalizacja (EWKT): SRID=4326;POINT
(20.881112019893543 52.35259115899779)

Wysokość(n.p.m.) : 137.526939



Nazwa: Pęcherze - papa

ID: [108721](#)

Poziom istotności: 1

Opis: Papa

DJI_20251203171744_0111_V.jpg - Do sprawdzenia (Poziom istotności: 1)



Nazwa: DJI_20251203171744_0111_V.jpg

ID: 610585

Adnotacje: 4

Lokalizacja (EWKT): SRID=4326;POINT
(20.881112019893543 52.35259115899779)

Wysokość(n.p.m.): 137.526939



Nazwa: Do sprawdzenia

ID: [108722](#)

Poziom istotności: 1

Opis: Do sprawdzenia

DJI_20251203171744_0111_V.jpg - Do sprawdzenia (Poziom istotności: 1)



Nazwa: DJI_20251203171744_0111_V.jpg

ID: 610585

Adnotacje: 4

Lokalizacja (EWKT): SRID=4326;POINT
(20.881112019893543 52.35259115899779)

Wysokość(n.p.m.): 137.526939



Nazwa: Do sprawdzenia

ID: [109155](#)

Poziom istotności: 1

Opis:

DJI_20251203171744_0111_V.jpg - Do sprawdzenia (Poziom istotności: 1)



Nazwa: DJI_20251203171744_0111_V.jpg

ID: 610585

Adnotacje: 4

Lokalizacja (EWKT): SRID=4326;POINT
(20.881112019893543 52.35259115899779)

Wysokość(n.p.m.): 137.526939



Nazwa: Do sprawdzenia

ID: [109156](#)

Poziom istotności: 1

Opis:

DJI_20251203171748_0113_V.jpg - Pęcherze - papa (Poziom istotności: 1)



Nazwa: DJI_20251203171748_0113_V.jpg

ID: 610587

Adnotacje: 4

Lokalizacja (EWKT): SRID=4326;POINT
(20.881075105728637 52.35268968896182)

Wysokość(n.p.m.): 137.506321



Nazwa: Pęcherze - papa

ID: [109157](#)

Poziom istotności: 1

Opis:

DJI_20251203171748_0113_V.jpg - Pęcherze - papa (Poziom istotności: 1)



Nazwa: DJI_20251203171748_0113_V.jpg

ID: 610587

Adnotacje: 4

Lokalizacja (EWKT): SRID=4326;POINT
(20.881075105728637 52.35268968896182)

Wysokość(n.p.m.): 137.506321



Nazwa: Pęcherze - papa

ID: [109158](#)

Poziom istotności: 1

Opis:

DJI_20251203171748_0113_V.jpg - Do sprawdzenia (Poziom istotności: 1)




Nazwa: DJI_20251203171748_0113_V.jpg

ID: 610587

Adnotacje: 4

Lokalizacja (EWKT): SRID=4326;POINT
(20.881075105728637 52.35268968896182)

Wysokość(n.p.m.): 137.506321



Nazwa: Do sprawdzenia

ID: [109159](#)

Poziom istotności: 1

Opis:

DJI_20251203171748_0113_V.jpg - Do sprawdzenia (Poziom istotności: 1)



Nazwa: DJI_20251203171748_0113_V.jpg

ID: 610587

Adnotacje: 4

Lokalizacja (EWKT): SRID=4326;POINT
(20.881075105728637 52.35268968896182)

Wysokość(n.p.m.): 137.506321




Nazwa: Do sprawdzenia

ID: [109160](#)

Poziom istotności: 1

Opis:

DJI_20251203171752_0115_V.jpg - Zastoiny wody - obróbki (Poziom istotności: 1)



Nazwa: DJI_20251203171752_0115_V.jpg

ID: 610589

Adnotacje: 3

Lokalizacja (EWKT): SRID=4326;POINT
(20.881080231504146 52.352790285891075)

Wysokość(n.p.m.) : 137.491034

Nazwa: Zastoiny wody - obróbki

ID: [109161](#)

Poziom istotności: 1

Opis:



DJI_20251203171752_0115_V.jpg - Zastoiny wody - obróbki (Poziom istotności: 1)



Nazwa: DJI_20251203171752_0115_V.jpg

ID: 610589

Adnotacje: 3

Lokalizacja (EWKT): SRID=4326;POINT
(20.881080231504146 52.352790285891075)

Wysokość(n.p.m.): 137.491034



Nazwa: Zastoiny wody - obróbki

ID: [109162](#)

Poziom istotności: 1

Opis:

DJI_20251203171752_0115_V.jpg - Zastoiny wody - obróbki (Poziom istotności: 1)



Nazwa: DJI_20251203171752_0115_V.jpg

ID: 610589

Adnotacje: 3

Lokalizacja (EWKT): SRID=4326;POINT
(20.881080231504146 52.352790285891075)

Wysokość(n.p.m.): 137.491034

Nazwa: Zastoiny wody - obróbki


ID: [109163](#)

Poziom istotności: 1

Opis:



DJI_20251203171754_0116_V.jpg - Pęcherze - papa (Poziom istotności: 1)



Nazwa: DJI_20251203171754_0116_V.jpg

ID: 610590

Adnotacje: 8

Lokalizacja (EWKT): SRID=4326;POINT
(20.881099594002844 52.35283790284758)

Wysokość(n.p.m.) : 137.512700



Nazwa: Pęcherze - papa

ID: [108727](#)

Poziom istotności: 1

Opis: Papa

DJI_20251203171754_0116_V.jpg - Pęcherze - papa (Poziom istotności: 1)



Nazwa: DJI_20251203171754_0116_V.jpg

ID: 610590

Adnotacje: 8

Lokalizacja (EWKT): SRID=4326;POINT
(20.881099594002844 52.35283790284758)

Wysokość(n.p.m.): 137.512700



Nazwa: Pęcherze - papa

ID: [108728](#)

Poziom istotności: 1

Opis: Papa

DJI_20251203171754_0116_V.jpg - Pęcherze - papa (Poziom istotności: 1)



Nazwa: DJI_20251203171754_0116_V.jpg

ID: 610590

Adnotacje: 8

Lokalizacja (EWKT): SRID=4326;POINT
(20.881099594002844 52.35283790284758)

Wysokość(n.p.m.) : 137.512700



Nazwa: Pęcherze - papa

ID: [109164](#)

Poziom istotności: 1

Opis:

DJI_20251203171754_0116_V.jpg - Pęcherze - papa (Poziom istotności: 1)



Nazwa: DJI_20251203171754_0116_V.jpg

ID: 610590

Adnotacje: 8

Lokalizacja (EWKT): SRID=4326;POINT
(20.881099594002844 52.35283790284758)

Wysokość(n.p.m.) : 137.512700



Nazwa: Pęcherze - papa

ID: [109165](#)

Poziom istotności: 1

Opis:

DJI_20251203171754_0116_V.jpg - Do sprawdzenia (Poziom istotności: 1)



Nazwa: DJI_20251203171754_0116_V.jpg

ID: 610590

Adnotacje: 8

Lokalizacja (EWKT): SRID=4326;POINT
(20.881099594002844 52.35283790284758)

Wysokość(n.p.m.) : 137.512700



Nazwa: Do sprawdzenia

ID: [109166](#)

Poziom istotności: 1

Opis:

DJI_20251203171754_0116_V.jpg - Do sprawdzenia (Poziom istotności: 1)



Nazwa: DJI_20251203171754_0116_V.jpg

ID: 610590

Adnotacje: 8

Lokalizacja (EWKT): SRID=4326;POINT
(20.881099594002844 52.35283790284758)

Wysokość(n.p.m.) : 137.512700




Nazwa: Do sprawdzenia

ID: [109167](#)

Poziom istotności: 1

Opis:

DJI_20251203171754_0116_V.jpg - Do sprawdzenia (Poziom istotności: 1)



Nazwa: DJI_20251203171754_0116_V.jpg

ID: 610590

Adnotacje: 8

Lokalizacja (EWKT): SRID=4326;POINT
(20.881099594002844 52.35283790284758)

Wysokość(n.p.m.) : 137.512700



Nazwa: Do sprawdzenia

ID: [109168](#)

Poziom istotności: 1

Opis:

DJI_20251203171754_0116_V.jpg - Do sprawdzenia (Poziom istotności: 1)



Nazwa: DJI_20251203171754_0116_V.jpg

ID: 610590

Adnotacje: 8

Lokalizacja (EWKT): SRID=4326;POINT
(20.881099594002844 52.35283790284758)

Wysokość(n.p.m.) : 137.512700



Nazwa: Do sprawdzenia

ID: [109169](#)

Poziom istotności: 1

Opis:

DJI_20251203171804_0121_V.jpg - Pęcherze - papa (Poziom istotności: 1)



Nazwa: DJI_20251203171804_0121_V.jpg

ID: 610595

Adnotacje: 10

Lokalizacja (EWKT): SRID=4326;POINT
(20.881312405010398 52.35302232185162)

Wysokość(n.p.m.): 137.482787



Nazwa: Pęcherze - papa

ID: [108729](#)

Poziom istotności: 1

Opis: Papa

DJI_20251203171804_0121_V.jpg - Do sprawdzenia (Poziom istotności: 1)




Nazwa: DJI_20251203171804_0121_V.jpg

ID: 610595

Adnotacje: 10

Lokalizacja (EWKT): SRID=4326;POINT
(20.881312405010398 52.35302232185162)

Wysokość(n.p.m.): 137.482787



Nazwa: Do sprawdzenia

ID: [109170](#)

Poziom istotności: 1

Opis:

DJI_20251203171804_0121_V.jpg - Do sprawdzenia (Poziom istotności: 1)



Nazwa: DJI_20251203171804_0121_V.jpg

ID: 610595

Adnotacje: 10

Lokalizacja (EWKT): SRID=4326;POINT
(20.881312405010398 52.35302232185162)

Wysokość(n.p.m.) : 137.482787



Nazwa: Do sprawdzenia

ID: [109171](#)

Poziom istotności: 1

Opis:

DJI_20251203171804_0121_V.jpg - Zastoiny wody - obróbki (Poziom istotności: 1)



Nazwa: DJI_20251203171804_0121_V.jpg

ID: 610595

Adnotacje: 10

Lokalizacja (EWKT): SRID=4326;POINT
(20.881312405010398 52.35302232185162)

Wysokość(n.p.m.): 137.482787




Nazwa: Zastoiny wody - obróbki

ID: [109172](#)

Poziom istotności: 1

Opis:

DJI_20251203171804_0121_V.jpg - Zastoiny wody - obróbki (Poziom istotności: 1)



Nazwa: DJI_20251203171804_0121_V.jpg

ID: 610595

Adnotacje: 10

Lokalizacja (EWKT): SRID=4326;POINT
(20.881312405010398 52.35302232185162)

Wysokość(n.p.m.): 137.482787




Nazwa: Zastoiny wody - obróbki

ID: [109173](#)

Poziom istotności: 1

Opis:

DJI_20251203171804_0121_V.jpg - Zastoiny wody - obróbki (Poziom istotności: 1)



Nazwa: DJI_20251203171804_0121_V.jpg

ID: 610595

Adnotacje: 10

Lokalizacja (EWKT): SRID=4326;POINT
(20.881312405010398 52.35302232185162)

Wysokość(n.p.m.): 137.482787




Nazwa: Zastoiny wody - obróbki

ID: [109174](#)

Poziom istotności: 1

Opis:

DJI_20251203171804_0121_V.jpg - Zastoiny wody - obróbki (Poziom istotności: 1)



Nazwa: DJI_20251203171804_0121_V.jpg

ID: 610595

Adnotacje: 10

Lokalizacja (EWKT): SRID=4326;POINT
(20.881312405010398 52.35302232185162)

Wysokość(n.p.m.): 137.482787



Nazwa: Zastoiny wody - obróbki

ID: [109175](#)

Poziom istotności: 1

Opis:

DJI_20251203171804_0121_V.jpg - Zastoiny wody - obróbki (Poziom istotności: 1)



Nazwa: DJI_20251203171804_0121_V.jpg

ID: 610595

Adnotacje: 10

Lokalizacja (EWKT): SRID=4326;POINT
(20.881312405010398 52.35302232185162)

Wysokość(n.p.m.): 137.482787

Nazwa: Zastoiny wody - obróbki

ID: [109176](#)

Poziom istotności: 1

Opis:



DJI_20251203171804_0121_V.jpg - Zastoiny wody - obróbki (Poziom istotności: 1)



Nazwa: DJI_20251203171804_0121_V.jpg

ID: 610595

Adnotacje: 10

Lokalizacja (EWKT): SRID=4326;POINT
(20.881312405010398 52.35302232185162)

Wysokość(n.p.m.): 137.482787



Nazwa: Zastoiny wody - obróbki

ID: [109177](#)

Poziom istotności: 1

Opis:

DJI_20251203171804_0121_V.jpg - Zastoiny wody - obróbki (Poziom istotności: 1)



Nazwa: DJI_20251203171804_0121_V.jpg

ID: 610595

Adnotacje: 10

Lokalizacja (EWKT): SRID=4326;POINT
(20.881312405010398 52.35302232185162)

Wysokość(n.p.m.): 137.482787



Nazwa: Zastoiny wody - obróbki

ID: [109178](#)

Poziom istotności: 1

Opis:

DJI_20251203171827_0122_V.jpg - Inne (Poziom istotności: 1)




Nazwa: DJI_20251203171827_0122_V.jpg

ID: 610596

Adnotacje: 1

Lokalizacja (EWKT): SRID=4326;POINT
(20.88084748837788 52.353006079022606)

Wysokość(n.p.m.): 141.104591




Nazwa: Inne

ID: [109400](#)

Poziom istotności: 1

Opis: Na całej elewacji widoczne ciemne punktowe zabrudzenia

DJI_20251203172005_0128_V.jpg - Inne (Poziom istotności: 1)




Nazwa: DJI_20251203172005_0128_V.jpg

ID: 610598

Adnotacje: 1

Lokalizacja (EWKT): SRID=4326;POINT
(20.882457856392673 52.35247011405176)

Wysokość(n.p.m.): 146.020109



Nazwa: Inne

ID: [109401](#)

Poziom istotności: 1

Opis: Na całej elewacji widoczne ciemne punktowe zabrudzenia

DJI_20251203172056_0130_V.jpg - Inne (Poziom istotności: 1)



Nazwa: DJI_20251203172056_0130_V.jpg

ID: 610600

Adnotacje: 1

Lokalizacja (EWKT): SRID=4326;POINT
(20.88208246913921 52.353178427102115)

Wysokość(n.p.m.): 145.731271




Nazwa: Inne

ID: [109402](#)

Poziom istotności: 1

Opis: Na całej elewacji widoczne ciemne punktowe zabrudzenia. Drobne zacieki z gzymsu.

DJI_20251203172127_0134_V.jpg - Inne (Poziom istotności: 1)



Nazwa: DJI_20251203172127_0134_V.jpg

ID: 610602

Adnotacje: 1

Lokalizacja (EWKT): SRID=4326;POINT
(20.881343115764267 52.35238412385976)

Wysokość(n.p.m.): 145.736254



Nazwa: Inne

ID: [109403](#)

Poziom istotności: 1

Opis: Na całej elewacji widoczne ciemne punktowe zabrudzenia. Drobne zacieki z gzymsu.

DJI_20251203174235_0498_V.jpg - Inne (Poziom istotności: 1)



Nazwa: DJI_20251203174235_0498_V.jpg

ID: 610606

Adnotacje: 1

Lokalizacja (EWKT): SRID=4326;POINT
(20.88161219732959 52.35243221222634)

Wysokość(n.p.m.): 114.599215



Nazwa: Inne

ID: [109180](#)

Poziom istotności: 1

Opis: Cienie koloru tynku

DJI_20251203174255_0508_V.jpg - Do sprawdzenia (Poziom istotności: 1)



Nazwa: DJI_20251203174255_0508_V.jpg

ID: 610616

Adnotacje: 1

Lokalizacja (EWKT): SRID=4326;POINT
(20.88153429130194 52.35244902937199)

Wysokość(n.p.m.): 126.087180



Nazwa: Do sprawdzenia

ID: [109181](#)

Poziom istotności: 1

Opis:

DJI_20251203174305_0513_V.jpg - Wykwity/wilgoć - fugi płytek (Poziom istotności: 3)



Nazwa: DJI_20251203174305_0513_V.jpg

ID: 610621

Adnotacje: 1

Lokalizacja (EWKT): SRID=4326;POINT
(20.881546369519906 52.35245766207775)

Wysokość(n.p.m.): 119.686082



Nazwa: Wykwity/wilgoć - fugi płytek

ID: [109183](#)

Poziom istotności: 3

Opis:

DJI_20251203174307_0514_V.jpg - Wilgoć - styk płytek z obróbką (Poziom istotności: 3)



Nazwa: DJI_20251203174307_0514_V.jpg

ID: 610622

Adnotacje: 1

Lokalizacja (EWKT): SRID=4326;POINT
(20.88154627324642 52.35245775142032)

Wysokość(n.p.m.): 117.926257



Nazwa: Wilgoć - styk płytek z obróbką

ID: [109182](#)

Poziom istotności: 3

Opis:

DJI_20251203174351_0536_V.jpg - Pęcherze - papa (Poziom istotności: 1)



Nazwa: DJI_20251203174351_0536_V.jpg

ID: 610644

Adnotacje: 1

Lokalizacja (EWKT): SRID=4326;POINT
(20.881522544934203 52.35246539339226)

Wysokość(n.p.m.): 127.390901



Nazwa: Pęcherze - papa

ID: [109184](#)

Poziom istotności: 1

Opis:

DJI_20251203174447_0564_V.jpg - Pęcherze - papa (Poziom istotności: 1)



Nazwa: DJI_20251203174447_0564_V.jpg

ID: 610672

Adnotacje: 3

Lokalizacja (EWKT): SRID=4326;POINT
(20.8814786490801 52.35248718110256)

Wysokość(n.p.m.): 127.385814



Nazwa: Pęcherze - papa

ID: [108734](#)

Poziom istotności: 1

Opis: Papa

DJI_20251203174447_0564_V.jpg - Pęcherze - papa (Poziom istotności: 1)



Nazwa: DJI_20251203174447_0564_V.jpg

ID: 610672

Adnotacje: 3

Lokalizacja (EWKT): SRID=4326;POINT
(20.8814786490801 52.35248718110256)

Wysokość(n.p.m.): 127.385814



Nazwa: Pęcherze - papa

ID: [108735](#)

Poziom istotności: 1

Opis: Papa

DJI_20251203174447_0564_V.jpg - Do sprawdzenia (Poziom istotności: 1)



Nazwa: DJI_20251203174447_0564_V.jpg

ID: 610672

Adnotacje: 3

Lokalizacja (EWKT): SRID=4326;POINT
(20.8814786490801 52.35248718110256)

Wysokość(n.p.m.): 127.385814




Nazwa: Do sprawdzenia

ID: [109185](#)

Poziom istotności: 1

Opis:

DJI_20251203174545_0593_V.jpg - Zastoiny wody - obróbki (Poziom istotności: 1)




Nazwa: DJI_20251203174545_0593_V.jpg

ID: 610701

Adnotacje: 1

Lokalizacja (EWKT): SRID=4326;POINT
(20.88141194179903 52.352513167237255)

Wysokość(n.p.m.): 124.640367



Nazwa: Zastoiny wody - obróbki

ID: [108736](#)

Poziom istotności: 1

Opis: Zastoina wody

DJI_20251203174551_0596_V.jpg - Pęcherze - papa (Poziom istotności: 1)



Nazwa: DJI_20251203174551_0596_V.jpg

ID: 610704

Adnotacje: 2

Lokalizacja (EWKT): SRID=4326;POINT
(20.881373754541546 52.35252252741255)

Wysokość(n.p.m.): 126.939935



Nazwa: Pęcherze - papa

ID: [108737](#)

Poziom istotności: 1

Opis: Papa

DJI_20251203174551_0596_V.jpg - Pęcherze - papa (Poziom istotności: 1)



Nazwa: DJI_20251203174551_0596_V.jpg

ID: 610704

Adnotacje: 2

Lokalizacja (EWKT): SRID=4326;POINT
(20.881373754541546 52.35252252741255)

Wysokość(n.p.m.): 126.939935



Nazwa: Pęcherze - papa

ID: [108738](#)

Poziom istotności: 1

Opis: Papa

DJI_20251203174611_0606_V.jpg - Glony - balustrady (Poziom istotności: 1)



Nazwa: DJI_20251203174611_0606_V.jpg

ID: 610714

Adnotacje: 1

Lokalizacja (EWKT): SRID=4326;POINT
(20.881358532511342 52.35253318313679)

Wysokość(n.p.m.): 113.156953



Nazwa: Glony - balustrady

ID: [109186](#)

Poziom istotności: 1

Opis:

DJI_20251203174613_0607_V.jpg - Do sprawdzenia (Poziom istotności: 1)




Nazwa: DJI_20251203174613_0607_V.jpg

ID: 610715

Adnotacje: 1

Lokalizacja (EWKT): SRID=4326;POINT
(20.88135801620285 52.35253349131528)

Wysokość(n.p.m.): 115.308423



Nazwa: Do sprawdzenia

ID: [109187](#)

Poziom istotności: 1

Opis:

DJI_20251203174623_0612_V.jpg - Zastoiny wody - obróbki (Poziom istotności: 1)



Nazwa: DJI_20251203174623_0612_V.jpg

ID: 610720

Adnotacje: 1

Lokalizacja (EWKT): SRID=4326;POINT
(20.881358478509014 52.35253452391031)

Wysokość(n.p.m.): 125.966868



Nazwa: Zastoiny wody - obróbki

ID: [108739](#)

Poziom istotności: 1

Opis: Zastoiny wody

DJI_20251203174627_0614_V.jpg - Pęcherze - papa (Poziom istotności: 1)



Nazwa: DJI_20251203174627_0614_V.jpg

ID: 610722

Adnotacje: 2

Lokalizacja (EWKT): SRID=4326;POINT
(20.881334802243494 52.352559279263154)

Wysokość(n.p.m.): 126.024221



Nazwa: Pęcherze - papa

ID: [109188](#)

Poziom istotności: 1

Opis:

DJI_20251203174627_0614_V.jpg - Pęcherze - papa (Poziom istotności: 1)




Nazwa: DJI_20251203174627_0614_V.jpg

ID: 610722

Adnotacje: 2

Lokalizacja (EWKT): SRID=4326;POINT
(20.881334802243494 52.352559279263154)

Wysokość(n.p.m.): 126.024221



Nazwa: Pęcherze - papa

ID: [109189](#)

Poziom istotności: 1

Opis:

DJI_20251203180852_0003_V.jpg - Do sprawdzenia (Poziom istotności: 1)



Nazwa: DJI_20251203180852_0003_V.jpg

ID: 610732

Adnotacje: 2

Lokalizacja (EWKT): SRID=4326;POINT
(20.88129366453225 52.352642928772404)

Wysokość(n.p.m.): 111.861391



Nazwa: Do sprawdzenia

ID: [108744](#)

Poziom istotności: 1

Opis: Do sprawdzenia obróbka

DJI_20251203180852_0003_V.jpg - Glony - balustrady (Poziom istotności: 1)



Nazwa: DJI_20251203180852_0003_V.jpg

ID: 610732

Adnotacje: 2

Lokalizacja (EWKT): SRID=4326;POINT
(20.88129366453225 52.352642928772404)

Wysokość(n.p.m.): 111.861391



Nazwa: Glony - balustrady

ID: [109190](#)

Poziom istotności: 1

Opis:

DJI_20251203180900_0007_V.jpg - Glony - balustrady (Poziom istotności: 1)




Nazwa: DJI_20251203180900_0007_V.jpg

ID: 610736

Adnotacje: 3

Lokalizacja (EWKT): SRID=4326;POINT
(20.881292228138957 52.352642888833955)

Wysokość(n.p.m.): 116.633326



Nazwa: Glony - balustrady

ID: [109191](#)

Poziom istotności: 1

Opis:

DJI_20251203180900_0007_V.jpg - Glony - balustrady (Poziom istotności: 1)



Nazwa: DJI_20251203180900_0007_V.jpg

ID: 610736

Adnotacje: 3

Lokalizacja (EWKT): SRID=4326;POINT
(20.881292228138957 52.352642888833955)

Wysokość(n.p.m.): 116.633326



Nazwa: Glony - balustrady

ID: [109192](#)

Poziom istotności: 1

Opis:

DJI_20251203180900_0007_V.jpg - Glony - balustrady (Poziom istotności: 1)



Nazwa: DJI_20251203180900_0007_V.jpg

ID: 610736

Adnotacje: 3

Lokalizacja (EWKT): SRID=4326;POINT
(20.881292228138957 52.352642888833955)

Wysokość(n.p.m.): 116.633326




Nazwa: Glony - balustrady

ID: [109193](#)

Poziom istotności: 1

Opis:

DJI_20251203180936_0025_V.jpg - Wykwity/wilgoć - fugi płytek (Poziom istotności: 3)




Nazwa: DJI_20251203180936_0025_V.jpg

ID: 610754

Adnotacje: 1

Lokalizacja (EWKT): SRID=4326;POINT
(20.881313840569224 52.35267185343523)

Wysokość(n.p.m.) : 113.033681



Nazwa: Wykwity/wilgoć - fugi płytek

ID: [109194](#)

Poziom istotności: 3

Opis:

DJI_20251203180956_0035_V.jpg - Do sprawdzenia (Poziom istotności: 1)



Nazwa: DJI_20251203180956_0035_V.jpg

ID: 610764

Adnotacje: 1

Lokalizacja (EWKT): SRID=4326;POINT
(20.881330338690596 52.352691244147735)

Wysokość(n.p.m.): 122.915621




Nazwa: Do sprawdzenia

ID: [108747](#)

Poziom istotności: 1

Opis: Do sprawdzenia

DJI_20251203181006_0040_V.jpg - Uszkodzenia elewacji - ubytek tynku (Poziom istotności: 3)




Nazwa: DJI_20251203181006_0040_V.jpg

ID: 610769

Adnotacje: 1

Lokalizacja (EWKT): SRID=4326;POINT
(20.88133220573652 52.352690386615194)

Wysokość(n.p.m.) : 113.382243



Nazwa: Uszkodzenia elewacji - ubytek tynku

ID: [109195](#)

Poziom istotności: 3

Opis:

DJI_20251203181014_0044_V.jpg - Glony - balustrady (Poziom istotności: 1)



Nazwa: DJI_20251203181014_0044_V.jpg

ID: 610773

Adnotacje: 1

Lokalizacja (EWKT): SRID=4326;POINT
(20.881346565832587 52.35270656106585)

Wysokość(n.p.m.): 112.647971



Nazwa: Glony - balustrady

ID: [109196](#)

Poziom istotności: 1

Opis:

DJI_20251203181020_0047_V.jpg - Glony - balustrady (Poziom istotności: 1)



Nazwa: DJI_20251203181020_0047_V.jpg

ID: 610776

Adnotacje: 2

Lokalizacja (EWKT): SRID=4326;POINT
(20.881348720439767 52.3527051176545)

Wysokość(n.p.m.): 115.339037



Nazwa: Glony - balustrady

ID: [109197](#)

Poziom istotności: 1

Opis:

DJI_20251203181020_0047_V.jpg - Do sprawdzenia (Poziom istotności: 1)




Nazwa: DJI_20251203181020_0047_V.jpg

ID: 610776

Adnotacje: 2

Lokalizacja (EWKT): SRID=4326;POINT
(20.881348720439767 52.3527051176545)

Wysokość(n.p.m.): 115.339037



Nazwa: Do sprawdzenia

ID: [109198](#)

Poziom istotności: 1

Opis:

DJI_20251203181022_0048_V.jpg - Glony - balustrady (Poziom istotności: 1)




Nazwa: DJI_20251203181022_0048_V.jpg

ID: 610777

Adnotacje: 1

Lokalizacja (EWKT): SRID=4326;POINT
(20.88134869240738 52.35270509516394)

Wysokość(n.p.m.): 116.578095



Nazwa: Glony - balustrady

ID: [108749](#)

Poziom istotności: 1

Opis: Glony

DJI_20251203181032_0053_V.jpg - Do sprawdzenia (Poziom istotności: 1)



Nazwa: DJI_20251203181032_0053_V.jpg

ID: 610782

Adnotacje: 1

Lokalizacja (EWKT): SRID=4326;POINT
(20.88134952773772 52.352706047035504)

Wysokość(n.p.m.) : 124.034939



Nazwa: Do sprawdzenia

ID: [108750](#)

Poziom istotności: 1

Opis: Do sprawdzenia

DJI_20251203181034_0054_V.jpg - Wilgoć - styk płytek z obróbką (Poziom istotności: 3)



Nazwa: DJI_20251203181034_0054_V.jpg

ID: 610783

Adnotacje: 1

Lokalizacja (EWKT): SRID=4326;POINT
(20.8813522783871 52.35270669546189)


Wysokość(n.p.m.) : 124.720025

Nazwa: Wilgoć - styk płytek z obróbką

ID: [109199](#)

Poziom istotności: 3

Opis:



DJI_20251203181038_0056_V.jpg - Zastoiny wody - obróbki (Poziom istotności: 1)



Nazwa: DJI_20251203181038_0056_V.jpg

ID: 610785

Adnotacje: 1

Lokalizacja (EWKT): SRID=4326;POINT
(20.881357801828855 52.35271190987086)

Wysokość(n.p.m.): 128.396690

Nazwa: Zastoiny wody - obróbki

ID: [109200](#)

Poziom istotności: 1

Opis:

DJI_20251203181040_0057_V.jpg - Pęcherze - papa (Poziom istotności: 1)



Nazwa: DJI_20251203181040_0057_V.jpg

ID: 610786

Adnotacje: 4

Lokalizacja (EWKT): SRID=4326;POINT
(20.8813774873594 52.35273106687631)

Wysokość(n.p.m.): 128.338254



Nazwa: Pęcherze - papa

ID: [108753](#)

Poziom istotności: 1

Opis: Papa

DJI_20251203181040_0057_V.jpg - Pęcherze - papa (Poziom istotności: 1)



Nazwa: DJI_20251203181040_0057_V.jpg

ID: 610786

Adnotacje: 4

Lokalizacja (EWKT): SRID=4326;POINT
(20.8813774873594 52.35273106687631)

Wysokość(n.p.m.): 128.338254



Nazwa: Pęcherze - papa

ID: [108754](#)

Poziom istotności: 1

Opis: Papa do sprawdzenia

DJI_20251203181040_0057_V.jpg - Pęcherze - papa (Poziom istotności: 1)




Nazwa: DJI_20251203181040_0057_V.jpg

ID: 610786

Adnotacje: 4

Lokalizacja (EWKT): SRID=4326;POINT
(20.8813774873594 52.35273106687631)

Wysokość(n.p.m.): 128.338254



Nazwa: Pęcherze - papa

ID: [109201](#)

Poziom istotności: 1

Opis:

DJI_20251203181040_0057_V.jpg - Pęcherze - papa (Poziom istotności: 1)




Nazwa: DJI_20251203181040_0057_V.jpg

ID: 610786

Adnotacje: 4

Lokalizacja (EWKT): SRID=4326;POINT
(20.8813774873594 52.35273106687631)

Wysokość(n.p.m.): 128.338254




Nazwa: Pęcherze - papa

ID: [109202](#)

Poziom istotności: 1

Opis:

DJI_20251203181108_0071_V.jpg - Glony - balustrady (Poziom istotności: 1)



Nazwa: DJI_20251203181108_0071_V.jpg

ID: 610800

Adnotacje: 2

Lokalizacja (EWKT): SRID=4326;POINT
(20.88138908267959 52.35274475083839)

Wysokość(n.p.m.): 114.841880




Nazwa: Glony - balustrady

ID: [109203](#)

Poziom istotności: 1

Opis:

DJI_20251203181108_0071_V.jpg - Glony - balustrady (Poziom istotności: 1)



Nazwa: DJI_20251203181108_0071_V.jpg

ID: 610800

Adnotacje: 2

Lokalizacja (EWKT): SRID=4326;POINT
(20.88138908267959 52.35274475083839)

Wysokość(n.p.m.): 114.841880



Nazwa: Glony - balustrady

ID: [109204](#)

Poziom istotności: 1

Opis:

DJI_20251203181126_0080_V.jpg - Zastoiny wody - obróbki (Poziom istotności: 1)



Nazwa: DJI_20251203181126_0080_V.jpg

ID: 610809

Adnotacje: 1

Lokalizacja (EWKT): SRID=4326;POINT
(20.881391369408014 52.352746318591045)


Wysokość(n.p.m.) : 129.338545

Nazwa: Zastoiny wody - obróbki

ID: [109205](#)

Poziom istotności: 1

Opis:



DJI_20251203181128_0081_V.jpg - Do sprawdzenia (Poziom istotności: 1)



Nazwa: DJI_20251203181128_0081_V.jpg

ID: 610810

Adnotacje: 1

Lokalizacja (EWKT): SRID=4326;POINT
(20.881411790747844 52.35276733979428)

Wysokość(n.p.m.): 129.391948



Nazwa: Do sprawdzenia

ID: [108757](#)

Poziom istotności: 1

Opis: Do sprawdzenia

DJI_20251203181140_0087_V.jpg - Uszkodzenia elewacji - zabrudzenie (Poziom istotności: 1)



Nazwa: DJI_20251203181140_0087_V.jpg

ID: 610815

Adnotacje: 1

Lokalizacja (EWKT): SRID=4326;POINT
(20.881418833269837 52.352774035942055)

Wysokość(n.p.m.) : 118.457560



Nazwa: Uszkodzenia elewacji - zabrudzenie

ID: [109207](#)

Poziom istotności: 1

Opis:

DJI_20251203181138_0086_V.jpg - Uszkodzenia elewacji - zabrudzenie (Poziom istotności: 1)



Nazwa: DJI_20251203181138_0086_V.jpg

ID: 610816

Adnotacje: 1

Lokalizacja (EWKT): SRID=4326;POINT
(20.881418306840896 52.35277349187109)

Wysokość(n.p.m.): 120.741528



Nazwa: Uszkodzenia elewacji - zabrudzenie

ID: [109206](#)

Poziom istotności: 1

Opis:

DJI_20251203181142_0088_V.jpg - Uszkodzenia elewacji - zabrudzenie (Poziom istotności: 1)



Nazwa: DJI_20251203181142_0088_V.jpg

ID: 610817

Adnotacje: 1

Lokalizacja (EWKT): SRID=4326;POINT
(20.88141902708407 52.352774444506885)

Wysokość(n.p.m.) : 116.334637



Nazwa: Uszkodzenia elewacji - zabrudzenie

ID: [109208](#)

Poziom istotności: 1

Opis:

DJI_20251203181154_0094_V.jpg - Uszkodzenia - elewacja (Poziom istotności: 1)



Nazwa: DJI_20251203181154_0094_V.jpg

ID: 610823

Adnotacje: 1

Lokalizacja (EWKT): SRID=4326;POINT
(20.881434529991083 52.35278973990361)

Wysokość(n.p.m.): 112.585164



Nazwa: Uszkodzenia - elewacja

ID: [108766](#)

Poziom istotności: 1

Opis: Uszkodzenia elewacji

DJI_20251203181210_0102_V.jpg - Zastoiny wody - obróbki (Poziom istotności: 1)



Nazwa: DJI_20251203181210_0102_V.jpg

ID: 610831

Adnotacje: 1

Lokalizacja (EWKT): SRID=4326;POINT
(20.881435390423427 52.352789625526796)


Wysokość(n.p.m.) : 125.975484

Nazwa: Zastoiny wody - obróbki

ID: [108767](#)

Poziom istotności: 1

Opis: Zastoiny



DJI_20251203181212_0103_V.jpg - Pęcherze - papa (Poziom istotności:)



Nazwa: DJI_20251203181212_0103_V.jpg

ID: 610832

Adnotacje: 2

Lokalizacja (EWKT): SRID=4326;POINT
(20.881433746919424 52.35279031350391)

Wysokość(n.p.m.): 127.572418



Nazwa: Pęcherze - papa

ID: [108768](#)

Poziom istotności:

Opis: Do sprawdzenia papa

DJI_20251203181212_0103_V.jpg - Do sprawdzenia (Poziom istotności: 1)



Nazwa: DJI_20251203181212_0103_V.jpg

ID: 610832

Adnotacje: 2

Lokalizacja (EWKT): SRID=4326;POINT
(20.881433746919424 52.35279031350391)

Wysokość(n.p.m.): 127.572418



Nazwa: Do sprawdzenia

ID: [109209](#)

Poziom istotności: 1

Opis:

DJI_20251203181226_0110_V.jpg - Glony - balustrady (Poziom istotności: 1)



Nazwa: DJI_20251203181226_0110_V.jpg

ID: 610839

Adnotacje: 1

Lokalizacja (EWKT): SRID=4326;POINT
(20.88146158718792 52.35281783520621)


Wysokość(n.p.m.): 121.504280

Nazwa: Glony - balustrady


ID: [109210](#)

Poziom istotności: 1

Opis:



DJI_20251203181244_0119_V.jpg - Uszkodzenia - elewacja (Poziom istotności: 1)



Nazwa: DJI_20251203181244_0119_V.jpg

ID: 610848

Adnotacje: 2

Lokalizacja (EWKT): SRID=4326;POINT
(20.88146831124744 52.352827296831265)

Wysokość(n.p.m.): 112.764640




Nazwa: Uszkodzenia - elewacja

ID: [108770](#)

Poziom istotności: 1

Opis: Do sprawdzenia uszkodzenia elewacji

DJI_20251203181244_0119_V.jpg - Uszkodzenia - elewacja (Poziom istotności: 1)



Nazwa: DJI_20251203181244_0119_V.jpg

ID: 610848

Adnotacje: 2

Lokalizacja (EWKT): SRID=4326;POINT
(20.88146831124744 52.352827296831265)

Wysokość(n.p.m.): 112.764640



Nazwa: Uszkodzenia - elewacja

ID: [108771](#)

Poziom istotności: 1

Opis: Uszkodzenia elewacji

DJI_20251203181304_0129_V.jpg - Zastoiny wody - obróbki (Poziom istotności: 1)



Nazwa: DJI_20251203181304_0129_V.jpg

ID: 610858

Adnotacje: 1

Lokalizacja (EWKT): SRID=4326;POINT
(20.881485013931737 52.352848099577486)

Wysokość(n.p.m.) : 126.992389

Nazwa: Zastoiny wody - obróbki

ID: [109211](#)

Poziom istotności: 1

Opis:



DJI_20251203181306_0130_V.jpg - Pęcherze - papa (Poziom istotności: 1)



Nazwa: DJI_20251203181306_0130_V.jpg

ID: 610859

Adnotacje: 3

Lokalizacja (EWKT): SRID=4326;POINT
(20.881487014053057 52.352848985513894)

Wysokość(n.p.m.): 126.731757



Nazwa: Pęcherze - papa

ID: [109212](#)

Poziom istotności: 1

Opis:

DJI_20251203181306_0130_V.jpg - Pęcherze - papa (Poziom istotności: 1)




Nazwa: DJI_20251203181306_0130_V.jpg

ID: 610859

Adnotacje: 3

Lokalizacja (EWKT): SRID=4326;POINT
(20.881487014053057 52.352848985513894)

Wysokość(n.p.m.): 126.731757



Nazwa: Pęcherze - papa

ID: [109213](#)

Poziom istotności: 1

Opis:

DJI_20251203181306_0130_V.jpg - Pęcherze - papa (Poziom istotności: 1)



Nazwa: DJI_20251203181306_0130_V.jpg

ID: 610859

Adnotacje: 3

Lokalizacja (EWKT): SRID=4326;POINT
(20.881487014053057 52.352848985513894)

Wysokość(n.p.m.): 126.731757




Nazwa: Pęcherze - papa

ID: [109214](#)

Poziom istotności: 1

Opis:

DJI_20251203181314_0134_V.jpg - Glony - balustrady (Poziom istotności: 1)




Nazwa: DJI_20251203181314_0134_V.jpg

ID: 610863

Adnotacje: 1

Lokalizacja (EWKT): SRID=4326;POINT
(20.881484693745964 52.35284845105397)

Wysokość(n.p.m.): 122.115797




Nazwa: Glony - balustrady

ID: [109217](#)

Poziom istotności: 1

Opis:

DJI_20251203181318_0136_V.jpg - Glony - balustrady (Poziom istotności: 1)




Nazwa: DJI_20251203181318_0136_V.jpg

ID: 610865

Adnotacje: 1

Lokalizacja (EWKT): SRID=4326;POINT
(20.88148449992603 52.352849652705544)

Wysokość(n.p.m.): 117.671103



Nazwa: Glony - balustrady

ID: [109218](#)

Poziom istotności: 1

Opis:

DJI_20251203181322_0138_V.jpg - Glony - balustrady (Poziom istotności: 1)



Nazwa: DJI_20251203181322_0138_V.jpg

ID: 610867

Adnotacje: 1

Lokalizacja (EWKT): SRID=4326;POINT
(20.881485507847948 52.352849055340684)

Wysokość(n.p.m.): 113.705234




Nazwa: Glony - balustrady

ID: [109219](#)

Poziom istotności: 1

Opis:

DJI_20251203181334_0144_V.jpg - Do sprawdzenia (Poziom istotności: 1)



Nazwa: DJI_20251203181334_0144_V.jpg

ID: 610873

Adnotacje: 2

Lokalizacja (EWKT): SRID=4326;POINT
(20.88150089971417 52.352863046121804)

Wysokość(n.p.m.): 117.441721




Nazwa: Do sprawdzenia

ID: [109220](#)

Poziom istotności: 1

Opis:

DJI_20251203181334_0144_V.jpg - Wilgoć - styk płytek z obróbką (Poziom istotności: 3)




Nazwa: DJI_20251203181334_0144_V.jpg

ID: 610873

Adnotacje: 2

Lokalizacja (EWKT): SRID=4326;POINT
(20.88150089971417 52.352863046121804)

Wysokość(n.p.m.): 117.441721



Nazwa: Wilgoć - styk płytek z obróbką

ID: [109221](#)

Poziom istotności: 3

Opis:

DJI_20251203181338_0146_V.jpg - Wilgoć - styk płytek z obróbką (Poziom istotności: 3)



Nazwa: DJI_20251203181338_0146_V.jpg

ID: 610875

Adnotacje: 1

Lokalizacja (EWKT): SRID=4326;POINT
(20.881503281440636 52.35286248154184)

Wysokość(n.p.m.): 121.817408

Nazwa: Wilgoć - styk płytek z obróbką

ID: [109222](#)

Poziom istotności: 3

Opis:



DJI_20251203181344_0149_V.jpg - Do sprawdzenia (Poziom istotności: 1)



Nazwa: DJI_20251203181344_0149_V.jpg

ID: 610878

Adnotacje: 3

Lokalizacja (EWKT): SRID=4326;POINT
(20.881505924044244 52.352860139388504)

Wysokość(n.p.m.): 127.142779




Nazwa: Do sprawdzenia

ID: [109236](#)

Poziom istotności: 1

Opis:

DJI_20251203181344_0149_V.jpg - Do sprawdzenia (Poziom istotności: 1)




Nazwa: DJI_20251203181344_0149_V.jpg

ID: 610878

Adnotacje: 3

Lokalizacja (EWKT): SRID=4326;POINT
(20.881505924044244 52.352860139388504)

Wysokość(n.p.m.): 127.142779



Nazwa: Do sprawdzenia

ID: [109237](#)

Poziom istotności: 1

Opis:

DJI_20251203181344_0149_V.jpg - Do sprawdzenia (Poziom istotności: 1)



Nazwa: DJI_20251203181344_0149_V.jpg

ID: 610878

Adnotacje: 3

Lokalizacja (EWKT): SRID=4326;POINT
(20.881505924044244 52.352860139388504)

Wysokość(n.p.m.): 127.142779



Nazwa: Do sprawdzenia

ID: [109238](#)

Poziom istotności: 1

Opis:

DJI_20251203181346_0150_V.jpg - Zastoiny wody - obróbki (Poziom istotności: 1)



Nazwa: DJI_20251203181346_0150_V.jpg

ID: 610879

Adnotacje: 1

Lokalizacja (EWKT): SRID=4326;POINT
(20.881505072378268 52.35286049780264)

Wysokość(n.p.m.): 129.385990

Nazwa: Zastoiny wody - obróbki

ID: [109239](#)

Poziom istotności: 1

Opis:



DJI_20251203181350_0152_V.jpg - Pęcherze - papa (Poziom istotności: 1)



Nazwa: DJI_20251203181350_0152_V.jpg

ID: 610881

Adnotacje: 9

Lokalizacja (EWKT): SRID=4326;POINT
(20.88153248291521 52.352889044567405)

Wysokość(n.p.m.): 129.629140



Nazwa: Pęcherze - papa

ID: [109223](#)

Poziom istotności: 1

Opis:

DJI_20251203181350_0152_V.jpg - Do sprawdzenia (Poziom istotności: 1)




Nazwa: DJI_20251203181350_0152_V.jpg

ID: 610881

Adnotacje: 9

Lokalizacja (EWKT): SRID=4326;POINT
(20.88153248291521 52.352889044567405)

Wysokość(n.p.m.): 129.629140



Nazwa: Do sprawdzenia

ID: [109224](#)

Poziom istotności: 1

Opis:

DJI_20251203181350_0152_V.jpg - Pęcherze - papa (Poziom istotności: 1)



Nazwa: DJI_20251203181350_0152_V.jpg

ID: 610881

Adnotacje: 9

Lokalizacja (EWKT): SRID=4326;POINT
(20.88153248291521 52.352889044567405)

Wysokość(n.p.m.): 129.629140



Nazwa: Pęcherze - papa

ID: [109225](#)

Poziom istotności: 1

Opis:

DJI_20251203181350_0152_V.jpg - Pęcherze - papa (Poziom istotności: 1)



Nazwa: DJI_20251203181350_0152_V.jpg

ID: 610881

Adnotacje: 9

Lokalizacja (EWKT): SRID=4326;POINT
(20.88153248291521 52.352889044567405)

Wysokość(n.p.m.): 129.629140



Nazwa: Pęcherze - papa

ID: [109226](#)

Poziom istotności: 1

Opis:

DJI_20251203181350_0152_V.jpg - Do sprawdzenia (Poziom istotności: 1)




Nazwa: DJI_20251203181350_0152_V.jpg

ID: 610881

Adnotacje: 9

Lokalizacja (EWKT): SRID=4326;POINT
(20.88153248291521 52.352889044567405)

Wysokość(n.p.m.): 129.629140



Nazwa: Do sprawdzenia

ID: [109227](#)

Poziom istotności: 1

Opis:

DJI_20251203181350_0152_V.jpg - Do sprawdzenia (Poziom istotności: 1)



Nazwa: DJI_20251203181350_0152_V.jpg

ID: 610881

Adnotacje: 9

Lokalizacja (EWKT): SRID=4326;POINT
(20.88153248291521 52.352889044567405)

Wysokość(n.p.m.): 129.629140



Nazwa: Do sprawdzenia

ID: [109228](#)

Poziom istotności: 1

Opis:

DJI_20251203181350_0152_V.jpg - Do sprawdzenia (Poziom istotności: 1)



Nazwa: DJI_20251203181350_0152_V.jpg

ID: 610881

Adnotacje: 9

Lokalizacja (EWKT): SRID=4326;POINT
(20.88153248291521 52.352889044567405)

Wysokość(n.p.m.): 129.629140



Nazwa: Do sprawdzenia

ID: [109229](#)

Poziom istotności: 1

Opis:

DJI_20251203181350_0152_V.jpg - Pęcherze - papa (Poziom istotności: 1)



Nazwa: DJI_20251203181350_0152_V.jpg

ID: 610881

Adnotacje: 9

Lokalizacja (EWKT): SRID=4326;POINT
(20.88153248291521 52.352889044567405)

Wysokość(n.p.m.): 129.629140

Nazwa: Pęcherze - papa

ID: [109230](#)

Poziom istotności: 1

Opis:



DJI_20251203181350_0152_V.jpg - Pęcherze - papa (Poziom istotności: 1)



Nazwa: DJI_20251203181350_0152_V.jpg

ID: 610881

Adnotacje: 9

Lokalizacja (EWKT): SRID=4326;POINT
(20.88153248291521 52.352889044567405)

Wysokość(n.p.m.): 129.629140



Nazwa: Pęcherze - papa

ID: [109231](#)

Poziom istotności: 1

Opis:

DJI_20251203181356_0155_V.jpg - Glony - balustrady (Poziom istotności: 1)



Nazwa: DJI_20251203181356_0155_V.jpg

ID: 610884

Adnotacje: 1

Lokalizacja (EWKT): SRID=4326;POINT
(20.8815297531288 52.352891742224806)

Wysokość(n.p.m.): 122.435055



Nazwa: Glony - balustrady

ID: [109234](#)

Poziom istotności: 1

Opis:

DJI_20251203181400_0157_V.jpg - Glony - balustrady (Poziom istotności: 1)



Nazwa: DJI_20251203181400_0157_V.jpg

ID: 610886

Adnotacje: 1

Lokalizacja (EWKT): SRID=4326;POINT
(20.881529476434054 52.352892670385344)

Wysokość(n.p.m.) : 118.248499




Nazwa: Glony - balustrady

ID: [109235](#)

Poziom istotności: 1

Opis:

DJI_20251203181414_0164_V.jpg - Wilgoć - styk płytek z obróbką (Poziom istotności: 3)



Nazwa: DJI_20251203181414_0164_V.jpg

ID: 610893

Adnotacje: 1

Lokalizacja (EWKT): SRID=4326;POINT
(20.881546025978622 52.35291210239949)

Wysokość(n.p.m.) : 114.735091

Nazwa: Wilgoć - styk płytek z obróbką


ID: [109244](#)

Poziom istotności: 3

Opis:



DJI_20251203181418_0166_V.jpg - Wilgoć - styk płytek z obróbką (Poziom istotności: 3)



Nazwa: DJI_20251203181418_0166_V.jpg

ID: 610895

Adnotacje: 1

Lokalizacja (EWKT): SRID=4326;POINT
(20.881546144795607 52.35291234766074)

Wysokość(n.p.m.) : 119.018694



Nazwa: Wilgoć - styk płytek z obróbką

ID: [109245](#)

Poziom istotności: 3

Opis:

DJI_20251203181422_0168_V.jpg - Wilgoć - styk płytek z obróbką (Poziom istotności: 3)



Nazwa: DJI_20251203181422_0168_V.jpg

ID: 610897

Adnotacje: 1

Lokalizacja (EWKT): SRID=4326;POINT
(20.881547002970553 52.35291284732496)


Wysokość(n.p.m.): 123.350542

Nazwa: Wilgoć - styk płytek z obróbką

ID: [109246](#)

Poziom istotności: 3

Opis:



DJI_20251203181432_0173_V.jpg - Zastoiny wody - obróbki (Poziom istotności: 1)



Nazwa: DJI_20251203181432_0173_V.jpg

ID: 610902

Adnotacje: 2

Lokalizacja (EWKT): SRID=4326;POINT
(20.881548898439295 52.352913057098355)

Wysokość(n.p.m.) : 128.385629

Nazwa: Zastoiny wody - obróbki

ID: [109247](#)

Poziom istotności: 1

Opis:



DJI_20251203181432_0173_V.jpg - Do sprawdzenia (Poziom istotności: 1)



Nazwa: DJI_20251203181432_0173_V.jpg

ID: 610902

Adnotacje: 2

Lokalizacja (EWKT): SRID=4326;POINT
(20.881548898439295 52.352913057098355)

Wysokość(n.p.m.): 128.385629



Nazwa: Do sprawdzenia

ID: [109248](#)

Poziom istotności: 1

Opis:

DJI_20251203181434_0174_V.jpg - Pęcherze - papa (Poziom istotności: 1)



Nazwa: DJI_20251203181434_0174_V.jpg

ID: 610903

Adnotacje: 5

Lokalizacja (EWKT): SRID=4326;POINT
(20.881552796362712 52.35291778888678)

Wysokość(n.p.m.): 128.775231



Nazwa: Pęcherze - papa

ID: [109241](#)

Poziom istotności: 1

Opis:

DJI_20251203181434_0174_V.jpg - Pęcherze - papa (Poziom istotności: 1)



Nazwa: DJI_20251203181434_0174_V.jpg

ID: 610903

Adnotacje: 5

Lokalizacja (EWKT): SRID=4326;POINT
(20.881552796362712 52.35291778888678)

Wysokość(n.p.m.): 128.775231



Nazwa: Pęcherze - papa

ID: [109242](#)

Poziom istotności: 1

Opis:

DJI_20251203181434_0174_V.jpg - Pęcherze - papa (Poziom istotności: 1)



Nazwa: DJI_20251203181434_0174_V.jpg

ID: 610903

Adnotacje: 5

Lokalizacja (EWKT): SRID=4326;POINT
(20.881552796362712 52.35291778888678)

Wysokość(n.p.m.): 128.775231

Nazwa: Pęcherze - papa

ID: [109243](#)

Poziom istotności: 1

Opis:



DJI_20251203181434_0174_V.jpg - Pęcherze - papa (Poziom istotności: 1)



Nazwa: DJI_20251203181434_0174_V.jpg

ID: 610903

Adnotacje: 5

Lokalizacja (EWKT): SRID=4326;POINT
(20.881552796362712 52.35291778888678)

Wysokość(n.p.m.): 128.775231



Nazwa: Pęcherze - papa

ID: [109249](#)

Poziom istotności: 1

Opis:

DJI_20251203181434_0174_V.jpg - Pęcherze - papa (Poziom istotności: 1)



Nazwa: DJI_20251203181434_0174_V.jpg

ID: 610903

Adnotacje: 5

Lokalizacja (EWKT): SRID=4326;POINT
(20.881552796362712 52.35291778888678)

Wysokość(n.p.m.) : 128.775231




Nazwa: Pęcherze - papa

ID: [109250](#)

Poziom istotności: 1

Opis:

DJI_20251203181452_0183_V.jpg - Do sprawdzenia (Poziom istotności: 1)



Nazwa: DJI_20251203181452_0183_V.jpg

ID: 610912

Adnotacje: 5

Lokalizacja (EWKT): SRID=4326;POINT
(20.881581563774517 52.35294426362103)

Wysokość(n.p.m.): 114.079741



Nazwa: Do sprawdzenia

ID: [109251](#)

Poziom istotności: 1

Opis:

DJI_20251203181452_0183_V.jpg - Do sprawdzenia (Poziom istotności: 1)



Nazwa: DJI_20251203181452_0183_V.jpg

ID: 610912

Adnotacje: 5

Lokalizacja (EWKT): SRID=4326;POINT
(20.881581563774517 52.35294426362103)

Wysokość(n.p.m.): 114.079741



Nazwa: Do sprawdzenia

ID: [109252](#)

Poziom istotności: 1

Opis:

DJI_20251203181452_0183_V.jpg - Do sprawdzenia (Poziom istotności: 1)




Nazwa: DJI_20251203181452_0183_V.jpg

ID: 610912

Adnotacje: 5

Lokalizacja (EWKT): SRID=4326;POINT
(20.881581563774517 52.35294426362103)

Wysokość(n.p.m.): 114.079741



Nazwa: Do sprawdzenia

ID: [109253](#)

Poziom istotności: 1

Opis:

DJI_20251203181452_0183_V.jpg - Do sprawdzenia (Poziom istotności: 1)



Nazwa: DJI_20251203181452_0183_V.jpg

ID: 610912

Adnotacje: 5

Lokalizacja (EWKT): SRID=4326;POINT
(20.881581563774517 52.35294426362103)

Wysokość(n.p.m.) : 114.079741




Nazwa: Do sprawdzenia

ID: [109254](#)

Poziom istotności: 1

Opis:

DJI_20251203181452_0183_V.jpg - Do sprawdzenia (Poziom istotności: 1)



Nazwa: DJI_20251203181452_0183_V.jpg

ID: 610912

Adnotacje: 5

Lokalizacja (EWKT): SRID=4326;POINT
(20.881581563774517 52.35294426362103)

Wysokość(n.p.m.): 114.079741



Nazwa: Do sprawdzenia

ID: [109255](#)

Poziom istotności: 1

Opis:

DJI_20251203181502_0188_V.jpg - Glony - balustrady (Poziom istotności: 1)



Nazwa: DJI_20251203181502_0188_V.jpg

ID: 610917

Adnotacje: 1

Lokalizacja (EWKT): SRID=4326;POINT
(20.88160450550444 52.35297200311328)

Wysokość(n.p.m.): 115.328157



Nazwa: Glony - balustrady

ID: [109256](#)

Poziom istotności: 1

Opis:

DJI_20251203181504_0189_V.jpg - Glony - balustrady (Poziom istotności: 1)



Nazwa: DJI_20251203181504_0189_V.jpg

ID: 610918

Adnotacje: 1

Lokalizacja (EWKT): SRID=4326;POINT
(20.881604803317053 52.35297278789941)

Wysokość(n.p.m.): 117.062869



Nazwa: Glony - balustrady

ID: [109257](#)

Poziom istotności: 1

Opis:

DJI_20251203181516_0195_V.jpg - Zastoiny wody - obróbki (Poziom istotności: 1)



Nazwa: DJI_20251203181516_0195_V.jpg

ID: 610924

Adnotacje: 3

Lokalizacja (EWKT): SRID=4326;POINT
(20.8816070498798 52.35297327114702)


Wysokość(n.p.m.): 128.036393

Nazwa: Zastoiny wody - obróbki

ID: [109258](#)

Poziom istotności: 1

Opis:



DJI_20251203181516_0195_V.jpg - Do sprawdzenia (Poziom istotności: 1)



Nazwa: DJI_20251203181516_0195_V.jpg

ID: 610924

Adnotacje: 3

Lokalizacja (EWKT): SRID=4326;POINT
(20.8816070498798 52.35297327114702)

Wysokość(n.p.m.): 128.036393



Nazwa: Do sprawdzenia

ID: [109259](#)

Poziom istotności: 1

Opis:

DJI_20251203181516_0195_V.jpg - Zastoiny wody - obróbki (Poziom istotności: 1)




Nazwa: DJI_20251203181516_0195_V.jpg

ID: 610924

Adnotacje: 3

Lokalizacja (EWKT): SRID=4326;POINT
(20.8816070498798 52.35297327114702)

Wysokość(n.p.m.): 128.036393



Nazwa: Zastoiny wody - obróbki

ID: [109263](#)

Poziom istotności: 1

Opis:

DJI_20251203181518_0196_V.jpg - Pęcherze - papa (Poziom istotności: 1)



Nazwa: DJI_20251203181518_0196_V.jpg

ID: 610925

Adnotacje: 3

Lokalizacja (EWKT): SRID=4326;POINT
(20.881613552935903 52.35298112812336)

Wysokość(n.p.m.): 128.931895

Nazwa: Pęcherze - papa

ID: [109260](#)

Poziom istotności: 1

Opis:



DJI_20251203181518_0196_V.jpg - Pęcherze - papa (Poziom istotności: 1)



Nazwa: DJI_20251203181518_0196_V.jpg

ID: 610925

Adnotacje: 3

Lokalizacja (EWKT): SRID=4326;POINT
(20.881613552935903 52.35298112812336)

Wysokość(n.p.m.): 128.931895



Nazwa: Pęcherze - papa

ID: [109261](#)

Poziom istotności: 1

Opis:

DJI_20251203181518_0196_V.jpg - Pęcherze - papa (Poziom istotności: 1)



Nazwa: DJI_20251203181518_0196_V.jpg

ID: 610925

Adnotacje: 3

Lokalizacja (EWKT): SRID=4326;POINT
(20.881613552935903 52.35298112812336)

Wysokość(n.p.m.): 128.931895




Nazwa: Pęcherze - papa

ID: [109262](#)

Poziom istotności: 1

Opis:

DJI_20251203181522_0198_V.jpg - Zastoiny wody - obróbki (Poziom istotności: 1)



Nazwa: DJI_20251203181522_0198_V.jpg

ID: 610927

Adnotacje: 1

Lokalizacja (EWKT): SRID=4326;POINT
(20.8816330417289 52.352997656510944)

Wysokość(n.p.m.): 126.853661



Nazwa: Zastoiny wody - obróbki

ID: [108807](#)

Poziom istotności: 1

Opis: Zastoiny

DJI_20251203181524_0199_V.jpg - Wilgoć - styk płytek z obróbką (Poziom istotności: 1)



Nazwa: DJI_20251203181524_0199_V.jpg

ID: 610928

Adnotacje: 1

Lokalizacja (EWKT): SRID=4326;POINT
(20.881632223986742 52.35299748950602)


Wysokość(n.p.m.): 124.280426

Nazwa: Wilgoć - styk płytek z obróbką

ID: [109264](#)

Poziom istotności: 1

Opis:



DJI_20251203181526_0200_V.jpg - Wilgoć - styk płytek z obróbką (Poziom istotności: 1)



Nazwa: DJI_20251203181526_0200_V.jpg

ID: 610929

Adnotacje: 1

Lokalizacja (EWKT): SRID=4326;POINT
(20.88163235457858 52.352997627582866)

Wysokość(n.p.m.) : 121.585167

Nazwa: Wilgoć - styk płytek z obróbką


ID: [109266](#)

Poziom istotności: 1

Opis:



DJI_20251203181528_0201_V.jpg - Wykwity/wilgoć - fugi płytek (Poziom istotności: 3)




Nazwa: DJI_20251203181528_0201_V.jpg

ID: 610930

Adnotacje: 3

Lokalizacja (EWKT): SRID=4326;POINT
(20.88163313356196 52.35299830239088)

Wysokość(n.p.m.): 118.872822



Nazwa: Wykwity/wilgoć - fugi płytek

ID: [109267](#)

Poziom istotności: 3

Opis:

DJI_20251203181528_0201_V.jpg - Wilgoć - styk płytek z obróbką (Poziom istotności: 1)



Nazwa: DJI_20251203181528_0201_V.jpg

ID: 610930

Adnotacje: 3

Lokalizacja (EWKT): SRID=4326;POINT
(20.88163313356196 52.35299830239088)


Wysokość(n.p.m.) : 118.872822

Nazwa: Wilgoć - styk płytek z obróbką

ID: [109268](#)

Poziom istotności: 1

Opis:



DJI_20251203181528_0201_V.jpg - Do sprawdzenia (Poziom istotności: 3)



Nazwa: DJI_20251203181528_0201_V.jpg

ID: 610930

Adnotacje: 3

Lokalizacja (EWKT): SRID=4326;POINT
(20.88163313356196 52.35299830239088)

Wysokość(n.p.m.) : 118.872822




Nazwa: Do sprawdzenia

ID: [109269](#)

Poziom istotności: 3

Opis:

DJI_20251203181548_0211_V.jpg - Glony - balustrady (Poziom istotności: 1)



Nazwa: DJI_20251203181548_0211_V.jpg

ID: 610940

Adnotacje: 1

Lokalizacja (EWKT): SRID=4326;POINT
(20.8816995228974 52.35302774447965)

Wysokość(n.p.m.): 114.090469




Nazwa: Glony - balustrady

ID: [109270](#)

Poziom istotności: 1

Opis:

DJI_20251203181552_0213_V.jpg - Glony - balustrady (Poziom istotności: 1)



Nazwa: DJI_20251203181552_0213_V.jpg

ID: 610942

Adnotacje: 2

Lokalizacja (EWKT): SRID=4326;POINT
(20.881698891167414 52.35302716126326)

Wysokość(n.p.m.): 117.755671




Nazwa: Glony - balustrady

ID: [108812](#)

Poziom istotności: 1

Opis: Glony

DJI_20251203181552_0213_V.jpg - Wykwity/wilgoć - fugi płytek (Poziom istotności: 3)



Nazwa: DJI_20251203181552_0213_V.jpg

ID: 610942

Adnotacje: 2

Lokalizacja (EWKT): SRID=4326;POINT
(20.881698891167414 52.35302716126326)

Wysokość(n.p.m.): 117.755671



Nazwa: Wykwity/wilgoć - fugi płytek

ID: [109271](#)

Poziom istotności: 3

Opis:

DJI_20251203181554_0214_V.jpg - Glony - balustrady (Poziom istotności: 1)



Nazwa: DJI_20251203181554_0214_V.jpg

ID: 610943

Adnotacje: 1

Lokalizacja (EWKT): SRID=4326;POINT
(20.88169901466605 52.35302743721883)

Wysokość(n.p.m.): 120.073162



Nazwa: Glony - balustrady

ID: [108813](#)

Poziom istotności: 1

Opis: Glony

DJI_20251203181556_0215_V.jpg - Wykwity/wilgoć - fugi płytek (Poziom istotności: 3)



Nazwa: DJI_20251203181556_0215_V.jpg

ID: 610944

Adnotacje: 1

Lokalizacja (EWKT): SRID=4326;POINT
(20.8816992819651 52.35302774638703)

Wysokość(n.p.m.): 122.334743



Nazwa: Wykwity/wilgoć - fugi płytek

ID: [109272](#)

Poziom istotności: 3

Opis:

DJI_20251203181602_0218_V.jpg - Zastoiny wody - obróbki (Poziom istotności: 1)



Nazwa: DJI_20251203181602_0218_V.jpg

ID: 610947

Adnotacje: 1

Lokalizacja (EWKT): SRID=4326;POINT
(20.88176132297105 52.35304044492593)

Wysokość(n.p.m.): 126.384887



Nazwa: Zastoiny wody - obróbki

ID: [109273](#)

Poziom istotności: 1

Opis:

DJI_20251203181606_0220_V.jpg - Pęcherze - papa (Poziom istotności: 1)



Nazwa: DJI_20251203181606_0220_V.jpg

ID: 610949

Adnotacje: 2

Lokalizacja (EWKT): SRID=4326;POINT
(20.88184577041212 52.35301215918262)

Wysokość(n.p.m.): 126.298659



Nazwa: Pęcherze - papa

ID: [108815](#)

Poziom istotności: 1

Opis: Do sprawdzenia - papa

DJI_20251203181606_0220_V.jpg - Pęcherze - papa (Poziom istotności: 1)



Nazwa: DJI_20251203181606_0220_V.jpg

ID: 610949

Adnotacje: 2

Lokalizacja (EWKT): SRID=4326;POINT
(20.88184577041212 52.35301215918262)

Wysokość(n.p.m.): 126.298659



Nazwa: Pęcherze - papa

ID: [108816](#)

Poziom istotności: 1

Opis: Do sprawdzenia papa

DJI_20251203181616_0225_V.jpg - Zastoiny wody - obróbki (Poziom istotności: 1)




Nazwa: DJI_20251203181616_0225_V.jpg

ID: 610954

Adnotacje: 1

Lokalizacja (EWKT): SRID=4326;POINT
(20.881840154130714 52.35301568958437)

Wysokość(n.p.m.): 123.989666



Nazwa: Zastoiny wody - obróbki

ID: [109274](#)

Poziom istotności: 1

Opis:

DJI_20251203181632_0233_V.jpg - Uszkodzenia elewacji - zabrudzenie (Poziom istotności: 1)




Nazwa: DJI_20251203181632_0233_V.jpg

ID: 610962

Adnotacje: 2

Lokalizacja (EWKT): SRID=4326;POINT
(20.88183396859195 52.35301736669437)

Wysokość(n.p.m.): 112.915666



Nazwa: Uszkodzenia elewacji - zabrudzenie

ID: [109275](#)

Poziom istotności: 1

Opis:

DJI_20251203181632_0233_V.jpg - Uszkodzenia elewacji - zabrudzenie (Poziom istotności: 1)



Nazwa: DJI_20251203181632_0233_V.jpg

ID: 610962

Adnotacje: 2

Lokalizacja (EWKT): SRID=4326;POINT
(20.88183396859195 52.35301736669437)

Wysokość(n.p.m.): 112.915666



Nazwa: Uszkodzenia elewacji - zabrudzenie

ID: [109276](#)

Poziom istotności: 1

Opis:

DJI_20251203181650_0242_V.jpg - Uszkodzenia elewacji - zacieki (Poziom istotności: 1)




Nazwa: DJI_20251203181650_0242_V.jpg

ID: 610971

Adnotacje: 1

Lokalizacja (EWKT): SRID=4326;POINT
(20.88185681775837 52.35301063056227)

Wysokość(n.p.m.): 121.570685



Nazwa: Uszkodzenia elewacji - zacieki

ID: [109277](#)

Poziom istotności: 1

Opis:

DJI_20251203181656_0245_V.jpg - Pęcherze - papa (Poziom istotności: 1)



Nazwa: DJI_20251203181656_0245_V.jpg

ID: 610974

Adnotacje: 4

Lokalizacja (EWKT): SRID=4326;POINT
(20.881856847718648 52.35301117043106)

Wysokość(n.p.m.): 127.022736



Nazwa: Pęcherze - papa

ID: [108822](#)

Poziom istotności: 1

Opis: Papa do sprawdzenia

DJI_20251203181656_0245_V.jpg - Pęcherze - papa (Poziom istotności: 1)



Nazwa: DJI_20251203181656_0245_V.jpg

ID: 610974

Adnotacje: 4

Lokalizacja (EWKT): SRID=4326;POINT
(20.881856847718648 52.35301117043106)

Wysokość(n.p.m.): 127.022736



Nazwa: Pęcherze - papa

ID: [108823](#)

Poziom istotności: 1

Opis: Papa do sprawdzenia

DJI_20251203181656_0245_V.jpg - Pęcherze - papa (Poziom istotności: 1)




Nazwa: DJI_20251203181656_0245_V.jpg

ID: 610974

Adnotacje: 4

Lokalizacja (EWKT): SRID=4326;POINT
(20.881856847718648 52.35301117043106)

Wysokość(n.p.m.): 127.022736



Nazwa: Pęcherze - papa

ID: [109278](#)

Poziom istotności: 1

Opis:

DJI_20251203181656_0245_V.jpg - Pęcherze - papa (Poziom istotności: 1)



Nazwa: DJI_20251203181656_0245_V.jpg

ID: 610974

Adnotacje: 4

Lokalizacja (EWKT): SRID=4326;POINT
(20.881856847718648 52.35301117043106)

Wysokość(n.p.m.): 127.022736




Nazwa: Pęcherze - papa

ID: [109279](#)

Poziom istotności: 1

Opis:

DJI_20251203181714_0254_V.jpg - Rdza (Poziom istotności: 1)




Nazwa: DJI_20251203181714_0254_V.jpg

ID: 610983

Adnotacje: 1

Lokalizacja (EWKT): SRID=4326;POINT
(20.881899890766434 52.352996192539585)

Wysokość(n.p.m.) : 115.386026



Nazwa: Rdza

ID: [109280](#)

Poziom istotności: 1

Opis:

DJI_20251203181746_0270_V.jpg - Pęcherze - papa (Poziom istotności: 1)



Nazwa: DJI_20251203181746_0270_V.jpg

ID: 610999

Adnotacje: 6

Lokalizacja (EWKT): SRID=4326;POINT
(20.881924510577825 52.35299002980227)

Wysokość(n.p.m.): 127.573876



Nazwa: Pęcherze - papa

ID: [109281](#)

Poziom istotności: 1

Opis:

DJI_20251203181746_0270_V.jpg - Pęcherze - papa (Poziom istotności: 1)



Nazwa: DJI_20251203181746_0270_V.jpg

ID: 610999

Adnotacje: 6

Lokalizacja (EWKT): SRID=4326;POINT
(20.881924510577825 52.35299002980227)

Wysokość(n.p.m.): 127.573876



Nazwa: Pęcherze - papa

ID: [109282](#)

Poziom istotności: 1

Opis:

DJI_20251203181746_0270_V.jpg - Pęcherze - papa (Poziom istotności: 1)



Nazwa: DJI_20251203181746_0270_V.jpg

ID: 610999

Adnotacje: 6

Lokalizacja (EWKT): SRID=4326;POINT
(20.881924510577825 52.35299002980227)

Wysokość(n.p.m.): 127.573876



Nazwa: Pęcherze - papa

ID: [109283](#)

Poziom istotności: 1

Opis:

DJI_20251203181746_0270_V.jpg - Pęcherze - papa (Poziom istotności: 1)



Nazwa: DJI_20251203181746_0270_V.jpg

ID: 610999

Adnotacje: 6

Lokalizacja (EWKT): SRID=4326;POINT
(20.881924510577825 52.35299002980227)

Wysokość(n.p.m.): 127.573876



Nazwa: Pęcherze - papa

ID: [109284](#)

Poziom istotności: 1

Opis:

DJI_20251203181746_0270_V.jpg - Do sprawdzenia (Poziom istotności: 1)



Nazwa: DJI_20251203181746_0270_V.jpg

ID: 610999

Adnotacje: 6

Lokalizacja (EWKT): SRID=4326;POINT
(20.881924510577825 52.35299002980227)

Wysokość(n.p.m.): 127.573876



Nazwa: Do sprawdzenia

ID: [109285](#)

Poziom istotności: 1

Opis:

DJI_20251203181746_0270_V.jpg - Do sprawdzenia (Poziom istotności: 1)



Nazwa: DJI_20251203181746_0270_V.jpg

ID: 610999

Adnotacje: 6

Lokalizacja (EWKT): SRID=4326;POINT
(20.881924510577825 52.35299002980227)

Wysokość(n.p.m.): 127.573876



Nazwa: Do sprawdzenia

ID: [109286](#)

Poziom istotności: 1

Opis:

DJI_20251203181808_0281_V.jpg - Do sprawdzenia (Poziom istotności: 1)



Nazwa: DJI_20251203181808_0281_V.jpg

ID: 611010

Adnotacje: 1

Lokalizacja (EWKT): SRID=4326;POINT
(20.881961069918628 52.35295640337036)

Wysokość(n.p.m.): 113.883729



Nazwa: Do sprawdzenia

ID: [109287](#)

Poziom istotności: 1

Opis:

DJI_20251203181832_0293_V.jpg - Do sprawdzenia (Poziom istotności: 1)




Nazwa: DJI_20251203181832_0293_V.jpg

ID: 611022

Adnotacje: 1

Lokalizacja (EWKT): SRID=4326;POINT
(20.881985059258977 52.3529465630777)

Wysokość(n.p.m.): 120.512621



Nazwa: Do sprawdzenia

ID: [109288](#)

Poziom istotności: 1

Opis:

DJI_20251203181838_0296_V.jpg - Pęcherze - papa (Poziom istotności: 1)




Nazwa: DJI_20251203181838_0296_V.jpg

ID: 611025

Adnotacje: 4

Lokalizacja (EWKT): SRID=4326;POINT
(20.88200274799449 52.352944680448076)

Wysokość(n.p.m.): 126.186359



Nazwa: Pęcherze - papa

ID: [109289](#)

Poziom istotności: 1

Opis:

DJI_20251203181838_0296_V.jpg - Pęcherze - papa (Poziom istotności: 1)



Nazwa: DJI_20251203181838_0296_V.jpg

ID: 611025

Adnotacje: 4

Lokalizacja (EWKT): SRID=4326;POINT
(20.88200274799449 52.352944680448076)

Wysokość(n.p.m.): 126.186359



Nazwa: Pęcherze - papa

ID: [109290](#)

Poziom istotności: 1

Opis:

DJI_20251203181838_0296_V.jpg - Pęcherze - papa (Poziom istotności: 1)



Nazwa: DJI_20251203181838_0296_V.jpg

ID: 611025

Adnotacje: 4

Lokalizacja (EWKT): SRID=4326;POINT
(20.88200274799449 52.352944680448076)

Wysokość(n.p.m.): 126.186359



Nazwa: Pęcherze - papa

ID: [109291](#)

Poziom istotności: 1

Opis:

DJI_20251203181838_0296_V.jpg - Pęcherze - papa (Poziom istotności: 1)



Nazwa: DJI_20251203181838_0296_V.jpg

ID: 611025

Adnotacje: 4

Lokalizacja (EWKT): SRID=4326;POINT
(20.88200274799449 52.352944680448076)

Wysokość(n.p.m.): 126.186359



Nazwa: Pęcherze - papa

ID: [109292](#)

Poziom istotności: 1

Opis:

DJI_20251203181842_0298_V.jpg - Zastoiny wody - obróbki (Poziom istotności: 1)



Nazwa: DJI_20251203181842_0298_V.jpg

ID: 611027

Adnotacje: 1

Lokalizacja (EWKT): SRID=4326;POINT
(20.882001375476868 52.35293065707072)

Wysokość(n.p.m.): 124.541234



Nazwa: Zastoiny wody - obróbki

ID: [108827](#)

Poziom istotności: 1

Opis: Zastoiny wody

DJI_20251203181902_0308_V.jpg - Do sprawdzenia (Poziom istotności: 1)




Nazwa: DJI_20251203181902_0308_V.jpg

ID: 611037

Adnotacje: 1

Lokalizacja (EWKT): SRID=4326;POINT
(20.88205212086515 52.352901621469066)

Wysokość(n.p.m.): 111.621991




Nazwa: Do sprawdzenia

ID: [109293](#)

Poziom istotności: 1

Opis:

DJI_20251203181910_0312_V.jpg - Wykwity/wilgoć - fugi płytek (Poziom istotności: 3)



Nazwa: DJI_20251203181910_0312_V.jpg

ID: 611041

Adnotacje: 1

Lokalizacja (EWKT): SRID=4326;POINT
(20.882052192130693 52.35290129630454)

Wysokość(n.p.m.): 117.450008



Nazwa: Wykwity/wilgoć - fugi płytek

ID: [109294](#)

Poziom istotności: 3

Opis:

DJI_20251203181914_0314_V.jpg - Wilgoć - styk płytek z obróbką (Poziom istotności: 3)



Nazwa: DJI_20251203181914_0314_V.jpg

ID: 611043

Adnotacje: 2

Lokalizacja (EWKT): SRID=4326;POINT
(20.882052634377818 52.352900686671234)

Wysokość(n.p.m.): 121.218227



Nazwa: Wilgoć - styk płytek z obróbką

ID: [109295](#)

Poziom istotności: 3

Opis:

DJI_20251203181914_0314_V.jpg - Wykwity/wilgoć - fugi płytek (Poziom istotności: 3)



Nazwa: DJI_20251203181914_0314_V.jpg

ID: 611043

Adnotacje: 2

Lokalizacja (EWKT): SRID=4326;POINT
(20.882052634377818 52.352900686671234)

Wysokość(n.p.m.): 121.218227



Nazwa: Wykwity/wilgoć - fugi płytek

ID: [109296](#)

Poziom istotności: 3

Opis:

DJI_20251203181918_0316_V.jpg - Zastoiny wody - obróbki (Poziom istotności: 1)



Nazwa: DJI_20251203181918_0316_V.jpg

ID: 611045

Adnotacje: 1

Lokalizacja (EWKT): SRID=4326;POINT
(20.882052697734935 52.35290095873285)

Wysokość(n.p.m.): 124.689079



Nazwa: Zastoiny wody - obróbki

ID: [108828](#)

Poziom istotności: 1

Opis: Zastoiny wody

DJI_20251203181922_0318_V.jpg - Pęcherze - papa (Poziom istotności: 1)



Nazwa: DJI_20251203181922_0318_V.jpg

ID: 611047

Adnotacje: 1

Lokalizacja (EWKT): SRID=4326;POINT
(20.882053712746835 52.35290100753455)

Wysokość(n.p.m.) : 127.651078



Nazwa: Pęcherze - papa

ID: [108829](#)

Poziom istotności: 1

Opis: do sprawdzenia papa

DJI_20251203181926_0320_V.jpg - Pęcherze - papa (Poziom istotności: 1)



Nazwa: DJI_20251203181926_0320_V.jpg

ID: 611049

Adnotacje: 4

Lokalizacja (EWKT): SRID=4326;POINT
(20.88205476078266 52.35287069615415)

Wysokość(n.p.m.): 128.338862



Nazwa: Pęcherze - papa

ID: [109297](#)

Poziom istotności: 1

Opis:

DJI_20251203181926_0320_V.jpg - Pęcherze - papa (Poziom istotności: 1)



Nazwa: DJI_20251203181926_0320_V.jpg

ID: 611049

Adnotacje: 4

Lokalizacja (EWKT): SRID=4326;POINT
(20.88205476078266 52.35287069615415)

Wysokość(n.p.m.): 128.338862



Nazwa: Pęcherze - papa

ID: [109298](#)

Poziom istotności: 1

Opis:

DJI_20251203181926_0320_V.jpg - Pęcherze - papa (Poziom istotności: 1)



Nazwa: DJI_20251203181926_0320_V.jpg

ID: 611049

Adnotacje: 4

Lokalizacja (EWKT): SRID=4326;POINT
(20.88205476078266 52.35287069615415)

Wysokość(n.p.m.): 128.338862



Nazwa: Pęcherze - papa

ID: [109299](#)

Poziom istotności: 1

Opis:

DJI_20251203181926_0320_V.jpg - Pęcherze - papa (Poziom istotności: 1)



Nazwa: DJI_20251203181926_0320_V.jpg

ID: 611049

Adnotacje: 4

Lokalizacja (EWKT): SRID=4326;POINT
(20.88205476078266 52.35287069615415)

Wysokość(n.p.m.): 128.338862




Nazwa: Pęcherze - papa

ID: [109300](#)

Poziom istotności: 1

Opis:

DJI_20251203181932_0323_V.jpg - Zastoiny wody - obróbki (Poziom istotności: 1)



Nazwa: DJI_20251203181932_0323_V.jpg

ID: 611052

Adnotacje: 1

Lokalizacja (EWKT): SRID=4326;POINT
(20.88204192677235 52.35284212822343)

Wysokość(n.p.m.): 126.768097




Nazwa: Zastoiny wody - obróbki

ID: [108831](#)

Poziom istotności: 1

Opis: Zastoiny wody

DJI_20251203181936_0325_V.jpg - Wykwity/wilgoć - fugi płytek (Poziom istotności: 1)



Nazwa: DJI_20251203181936_0325_V.jpg

ID: 611054

Adnotacje: 1

Lokalizacja (EWKT): SRID=4326;POINT
(20.882042308056267 52.35284277800441)

Wysokość(n.p.m.): 123.112660



Nazwa: Wykwity/wilgoć - fugi płytek

ID: [108832](#)

Poziom istotności: 1

Opis: Płytki

DJI_20251203181938_0326_V.jpg - Wilgoć - styk płytek z obróbką (Poziom istotności: 3)



Nazwa: DJI_20251203181938_0326_V.jpg

ID: 611055

Adnotacje: 1

Lokalizacja (EWKT): SRID=4326;POINT
(20.882042280154725 52.352842455079575)


Wysokość(n.p.m.): 121.753069

Nazwa: Wilgoć - styk płytek z obróbką

ID: [109304](#)

Poziom istotności: 3

Opis:



DJI_20251203181942_0328_V.jpg - Wykwity/wilgoć - fugi płytek (Poziom istotności: 3)




Nazwa: DJI_20251203181942_0328_V.jpg

ID: 611057

Adnotacje: 1

Lokalizacja (EWKT): SRID=4326;POINT
(20.882040620852848 52.35284276020225)

Wysokość(n.p.m.): 118.751248



Nazwa: Wykwity/wilgoć - fugi płytek

ID: [109301](#)

Poziom istotności: 3

Opis:

DJI_20251203181944_0329_V.jpg - Wilgoć - styk płytek z obróbką (Poziom istotności: 3)



Nazwa: DJI_20251203181944_0329_V.jpg

ID: 611058

Adnotacje: 1

Lokalizacja (EWKT): SRID=4326;POINT
(20.882040229596033 52.35284267278158)


Wysokość(n.p.m.): 117.694150

Nazwa: Wilgoć - styk płytek z obróbką

ID: [109303](#)

Poziom istotności: 3

Opis:



DJI_20251203181958_0336_V.jpg - Do sprawdzenia (Poziom istotności: 1)



Nazwa: DJI_20251203181958_0336_V.jpg

ID: 611065

Adnotacje: 2

Lokalizacja (EWKT): SRID=4326;POINT
(20.88202857909691 52.352829554432205)

Wysokość(n.p.m.): 114.564098




Nazwa: Do sprawdzenia

ID: [109305](#)

Poziom istotności: 1

Opis:

DJI_20251203181958_0336_V.jpg - Do sprawdzenia (Poziom istotności: 1)



Nazwa: DJI_20251203181958_0336_V.jpg

ID: 611065

Adnotacje: 2

Lokalizacja (EWKT): SRID=4326;POINT
(20.88202857909691 52.352829554432205)

Wysokość(n.p.m.): 114.564098



Nazwa: Do sprawdzenia

ID: [109306](#)

Poziom istotności: 1

Opis:

DJI_20251203182010_0342_V.jpg - Pęcherze - papa (Poziom istotności: 1)



Nazwa: DJI_20251203182010_0342_V.jpg

ID: 611071

Adnotacje: 2

Lokalizacja (EWKT): SRID=4326;POINT
(20.88202921018219 52.352828532911566)

Wysokość(n.p.m.): 126.396393



Nazwa: Pęcherze - papa

ID: [109307](#)

Poziom istotności: 1

Opis:

DJI_20251203182010_0342_V.jpg - Pęcherze - papa (Poziom istotności: 1)




Nazwa: DJI_20251203182010_0342_V.jpg

ID: 611071

Adnotacje: 2

Lokalizacja (EWKT): SRID=4326;POINT
(20.88202921018219 52.352828532911566)

Wysokość(n.p.m.): 126.396393



Nazwa: Pęcherze - papa

ID: [109308](#)

Poziom istotności: 1

Opis:

DJI_20251203182018_0346_V.jpg - Zastoiny wody - obróbki (Poziom istotności: 1)



Nazwa: DJI_20251203182018_0346_V.jpg

ID: 611075

Adnotacje: 2

Lokalizacja (EWKT): SRID=4326;POINT
(20.88200056547534 52.35280333062744)

Wysokość(n.p.m.): 126.377510



Nazwa: Zastoiny wody - obróbki

ID: [109309](#)

Poziom istotności: 1

Opis:

DJI_20251203182018_0346_V.jpg - Do sprawdzenia (Poziom istotności: 1)



Nazwa: DJI_20251203182018_0346_V.jpg

ID: 611075

Adnotacje: 2

Lokalizacja (EWKT): SRID=4326;POINT
(20.88200056547534 52.35280333062744)

Wysokość(n.p.m.): 126.377510



Nazwa: Do sprawdzenia

ID: [109310](#)

Poziom istotności: 1

Opis:

DJI_20251203182036_0355_V.jpg - Do sprawdzenia (Poziom istotności: 1)



Nazwa: DJI_20251203182036_0355_V.jpg

ID: 611084

Adnotacje: 1

Lokalizacja (EWKT): SRID=4326;POINT
(20.88200001799824 52.352803478642095)

Wysokość(n.p.m.) : 117.468248



Nazwa: Do sprawdzenia

ID: [109311](#)

Poziom istotności: 1

Opis:

DJI_20251203182044_0359_V.jpg - Do sprawdzenia (Poziom istotności: 1)



Nazwa: DJI_20251203182044_0359_V.jpg

ID: 611088

Adnotacje: 2

Lokalizacja (EWKT): SRID=4326;POINT
(20.881998843395582 52.35280264930581)

Wysokość(n.p.m.): 114.349741



Nazwa: Do sprawdzenia

ID: [109312](#)

Poziom istotności: 1

Opis:

DJI_20251203182044_0359_V.jpg - Do sprawdzenia (Poziom istotności: 1)




Nazwa: DJI_20251203182044_0359_V.jpg

ID: 611088

Adnotacje: 2

Lokalizacja (EWKT): SRID=4326;POINT
(20.881998843395582 52.35280264930581)

Wysokość(n.p.m.): 114.349741



Nazwa: Do sprawdzenia

ID: [109313](#)

Poziom istotności: 1

Opis:

DJI_20251203182046_0360_V.jpg - Rdza (Poziom istotności: 1)



Nazwa: DJI_20251203182046_0360_V.jpg

ID: 611089

Adnotacje: 1

Lokalizacja (EWKT): SRID=4326;POINT
(20.88199877174151 52.35280292255752)

Wysokość(n.p.m.): 113.644381



Nazwa: Rdza

ID: [109314](#)

Poziom istotności: 1

Opis:

DJI_20251203182114_0374_V.jpg - Wilgoć - styk płytek z obróbką (Poziom istotności: 1)



Nazwa: DJI_20251203182114_0374_V.jpg

ID: 611103

Adnotacje: 1

Lokalizacja (EWKT): SRID=4326;POINT
(20.881981940025785 52.352784933007314)

Wysokość(n.p.m.) : 119.119624



Nazwa: Wilgoć - styk płytek z obróbką

ID: [109315](#)

Poziom istotności: 1

Opis:

DJI_20251203182124_0379_V.jpg - Zastoiny wody - obróbki (Poziom istotności: 1)




Nazwa: DJI_20251203182124_0379_V.jpg

ID: 611108

Adnotacje: 2

Lokalizacja (EWKT): SRID=4326;POINT
(20.881980891468746 52.352786206031915)

Wysokość(n.p.m.): 125.347350



Nazwa: Zastoiny wody - obróbki

ID: [109316](#)

Poziom istotności: 1

Opis:

DJI_20251203182124_0379_V.jpg - Zastoiny wody - obróbki (Poziom istotności: 1)



Nazwa: DJI_20251203182124_0379_V.jpg

ID: 611108

Adnotacje: 2

Lokalizacja (EWKT): SRID=4326;POINT
(20.881980891468746 52.352786206031915)

Wysokość(n.p.m.): 125.347350



Nazwa: Zastoiny wody - obróbki

ID: [109317](#)

Poziom istotności: 1

Opis:

DJI_20251203182126_0380_V.jpg - Do sprawdzenia (Poziom istotności: 1)



Nazwa: DJI_20251203182126_0380_V.jpg

ID: 611109

Adnotacje: 1

Lokalizacja (EWKT): SRID=4326;POINT
(20.881982316419844 52.352786675015295)

Wysokość(n.p.m.): 126.715103



Nazwa: Do sprawdzenia

ID: [109318](#)

Poziom istotności: 1

Opis:

DJI_20251203182144_0389_V.jpg - Wykwity/wilgoć - fugi płytek (Poziom istotności: 3)




Nazwa: DJI_20251203182144_0389_V.jpg

ID: 611118

Adnotacje: 1

Lokalizacja (EWKT): SRID=4326;POINT
(20.881963346104666 52.352764824086464)

Wysokość(n.p.m.): 120.815153



Nazwa: Wykwity/wilgoć - fugi płytek

ID: [109320](#)

Poziom istotności: 3

Opis:

DJI_20251203182146_0390_V.jpg - Wilgoć - styk płytek z obróbką (Poziom istotności: 3)



Nazwa: DJI_20251203182146_0390_V.jpg

ID: 611119

Adnotacje: 1

Lokalizacja (EWKT): SRID=4326;POINT
(20.881962902103645 52.35276463486971)

Wysokość(n.p.m.) : 119.923120

Nazwa: Wilgoć - styk płytek z obróbką

ID: [109321](#)

Poziom istotności: 3

Opis:

DJI_20251203182148_0391_V.jpg - Wykwity/wilgoć - fugi płytek (Poziom istotności: 3)




Nazwa: DJI_20251203182148_0391_V.jpg

ID: 611120

Adnotacje: 1

Lokalizacja (EWKT): SRID=4326;POINT
(20.88196234842624 52.35276461082974)

Wysokość(n.p.m.): 118.395637




Nazwa: Wykwity/wilgoć - fugi płytek

ID: [109322](#)

Poziom istotności: 3

Opis:

DJI_20251203182150_0392_V.jpg - Wilgoć - styk płytek z obróbką (Poziom istotności: 3)



Nazwa: DJI_20251203182150_0392_V.jpg

ID: 611121

Adnotacje: 1

Lokalizacja (EWKT): SRID=4326;POINT
(20.881961986532456 52.3527645043799)

Wysokość(n.p.m.): 116.677810



Nazwa: Wilgoć - styk płytek z obróbką

ID: [109323](#)

Poziom istotności: 3

Opis:

DJI_20251203182158_0396_V.jpg - Uszkodzenia elewacji - zabrudzenie (Poziom istotności: 1)




Nazwa: DJI_20251203182158_0396_V.jpg

ID: 611125

Adnotacje: 1

Lokalizacja (EWKT): SRID=4326;POINT
(20.88195958894672 52.352762169338185)

Wysokość(n.p.m.): 112.213953



Nazwa: Uszkodzenia elewacji - zabrudzenie

ID: [109324](#)

Poziom istotności: 1

Opis:

DJI_20251203182228_0411_V.jpg - Zastoiny wody - obróbki (Poziom istotności: 1)



Nazwa: DJI_20251203182228_0411_V.jpg

ID: 611140

Adnotacje: 2

Lokalizacja (EWKT): SRID=4326;POINT
(20.881951241976754 52.352746941211215)

Wysokość(n.p.m.): 128.610681

Nazwa: Zastoiny wody - obróbki

ID: [109325](#)

Poziom istotności: 1

Opis:



DJI_20251203182228_0411_V.jpg - Zastoiny wody - obróbki (Poziom istotności: 1)



Nazwa: DJI_20251203182228_0411_V.jpg

ID: 611140

Adnotacje: 2

Lokalizacja (EWKT): SRID=4326;POINT
(20.881951241976754 52.352746941211215)

Wysokość(n.p.m.): 128.610681



Nazwa: Zastoiny wody - obróbki

ID: [109326](#)

Poziom istotności: 1

Opis:

DJI_20251203182230_0412_V.jpg - Do sprawdzenia (Poziom istotności: 1)



Nazwa: DJI_20251203182230_0412_V.jpg

ID: 611141

Adnotacje: 2

Lokalizacja (EWKT): SRID=4326;POINT
(20.88195048498206 52.35274447232611)

Wysokość(n.p.m.) : 129.393953



Nazwa: Do sprawdzenia

ID: [109327](#)

Poziom istotności: 1

Opis:

DJI_20251203182230_0412_V.jpg - Do sprawdzenia (Poziom istotności: 1)



Nazwa: DJI_20251203182230_0412_V.jpg

ID: 611141

Adnotacje: 2

Lokalizacja (EWKT): SRID=4326;POINT
(20.88195048498206 52.35274447232611)

Wysokość(n.p.m.): 129.393953



Nazwa: Do sprawdzenia

ID: [109328](#)

Poziom istotności: 1

Opis:

DJI_20251203182234_0414_V.jpg - Pęcherze - papa (Poziom istotności: 1)



Nazwa: DJI_20251203182234_0414_V.jpg

ID: 611143

Adnotacje: 3

Lokalizacja (EWKT): SRID=4326;POINT
(20.881936139364406 52.35272652494685)

Wysokość(n.p.m.): 128.875012



Nazwa: Pęcherze - papa

ID: [108843](#)

Poziom istotności: 1

Opis: papa

DJI_20251203182234_0414_V.jpg - Do sprawdzenia (Poziom istotności: 1)



Nazwa: DJI_20251203182234_0414_V.jpg

ID: 611143

Adnotacje: 3

Lokalizacja (EWKT): SRID=4326;POINT
(20.881936139364406 52.35272652494685)

Wysokość(n.p.m.): 128.875012



Nazwa: Do sprawdzenia

ID: [109329](#)

Poziom istotności: 1

Opis:

DJI_20251203182234_0414_V.jpg - Do sprawdzenia (Poziom istotności: 1)



Nazwa: DJI_20251203182234_0414_V.jpg

ID: 611143

Adnotacje: 3

Lokalizacja (EWKT): SRID=4326;POINT
(20.881936139364406 52.35272652494685)

Wysokość(n.p.m.) : 128.875012

Nazwa: Do sprawdzenia

ID: [109330](#)

Poziom istotności: 1

Opis:



DJI_20251203182254_0424_V.jpg - Wykwity/wilgoć - fugi płytek (Poziom istotności: 3)




Nazwa: DJI_20251203182254_0424_V.jpg

ID: 611153

Adnotacje: 1

Lokalizacja (EWKT): SRID=4326;POINT
(20.88193687045282 52.35272684971353)

Wysokość(n.p.m.): 118.873379




Nazwa: Wykwity/wilgoć - fugi płytek

ID: [109331](#)

Poziom istotności: 3

Opis:

DJI_20251203182256_0425_V.jpg - Wilgoć - styk płytek z obróbką (Poziom istotności: 3)



Nazwa: DJI_20251203182256_0425_V.jpg

ID: 611154

Adnotacje: 1

Lokalizacja (EWKT): SRID=4326;POINT
(20.88193685334398 52.35272643143748)

Wysokość(n.p.m.) : 117.908742

Nazwa: Wilgoć - styk płytek z obróbką

ID: [109332](#)

Poziom istotności: 3

Opis:

DJI_20251203182338_0446_V.jpg - Zastoiny wody - obróbki (Poziom istotności: 1)



Nazwa: DJI_20251203182338_0446_V.jpg

ID: 611175

Adnotacje: 1

Lokalizacja (EWKT): SRID=4326;POINT
(20.881917211431958 52.35270417884287)

Wysokość(n.p.m.): 126.381557

Nazwa: Zastoiny wody - obróbki

ID: [109333](#)

Poziom istotności: 1

Opis:



DJI_20251203182342_0448_V.jpg - Pęcherze - papa (Poziom istotności: 1)



Nazwa: DJI_20251203182342_0448_V.jpg

ID: 611177

Adnotacje: 4

Lokalizacja (EWKT): SRID=4326;POINT
(20.881915057022905 52.352704603078756)

Wysokość(n.p.m.): 129.780803



Nazwa: Pęcherze - papa

ID: [109334](#)

Poziom istotności: 1

Opis:

DJI_20251203182342_0448_V.jpg - Pęcherze - papa (Poziom istotności: 1)



Nazwa: DJI_20251203182342_0448_V.jpg

ID: 611177

Adnotacje: 4

Lokalizacja (EWKT): SRID=4326;POINT
(20.881915057022905 52.352704603078756)

Wysokość(n.p.m.): 129.780803



Nazwa: Pęcherze - papa

ID: [109335](#)

Poziom istotności: 1

Opis:

DJI_20251203182342_0448_V.jpg - Do sprawdzenia (Poziom istotności: 1)



Nazwa: DJI_20251203182342_0448_V.jpg

ID: 611177

Adnotacje: 4

Lokalizacja (EWKT): SRID=4326;POINT
(20.881915057022905 52.352704603078756)

Wysokość(n.p.m.): 129.780803



Nazwa: Do sprawdzenia

ID: [109336](#)

Poziom istotności: 1

Opis:

DJI_20251203182342_0448_V.jpg - Do sprawdzenia (Poziom istotności: 1)



Nazwa: DJI_20251203182342_0448_V.jpg

ID: 611177

Adnotacje: 4

Lokalizacja (EWKT): SRID=4326;POINT
(20.881915057022905 52.352704603078756)

Wysokość(n.p.m.): 129.780803




Nazwa: Do sprawdzenia

ID: [109337](#)

Poziom istotności: 1

Opis:

DJI_20251203182400_0457_V.jpg - Inne (Poziom istotności: 1)




Nazwa: DJI_20251203182400_0457_V.jpg

ID: 611186

Adnotacje: 1

Lokalizacja (EWKT): SRID=4326;POINT
(20.88189235719523 52.352677641036244)

Wysokość(n.p.m.): 124.547067




Nazwa: Inne

ID: [109339](#)

Poziom istotności: 1

Opis: Cienie

DJI_20251203182402_0458_V.jpg - Do sprawdzenia (Poziom istotności: 1)



Nazwa: DJI_20251203182402_0458_V.jpg

ID: 611187

Adnotacje: 1

Lokalizacja (EWKT): SRID=4326;POINT
(20.88189164491567 52.35267742752898)

Wysokość(n.p.m.) : 123.334667



Nazwa: Do sprawdzenia

ID: [109340](#)

Poziom istotności: 1

Opis:

DJI_20251203182406_0460_V.jpg - Inne (Poziom istotności: 1)




Nazwa: DJI_20251203182406_0460_V.jpg

ID: 611189

Adnotacje: 1

Lokalizacja (EWKT): SRID=4326;POINT
(20.881891439960814 52.35267799268111)

Wysokość(n.p.m.): 120.940977



Nazwa: Inne

ID: [109338](#)

Poziom istotności: 1

Opis: Cienie

DJI_20251203182412_0463_V.jpg - Do sprawdzenia (Poziom istotności: 1)



Nazwa: DJI_20251203182412_0463_V.jpg

ID: 611192

Adnotacje: 1

Lokalizacja (EWKT): SRID=4326;POINT
(20.881892175913865 52.3526767960118)

Wysokość(n.p.m.) : 116.931585



Nazwa: Do sprawdzenia

ID: [109341](#)

Poziom istotności: 1

Opis:

DJI_20251203182448_0481_V.jpg - Uszkodzenie elewacji (Poziom istotności: 1)



Nazwa: DJI_20251203182448_0481_V.jpg

ID: 611210

Adnotacje: 1

Lokalizacja (EWKT): SRID=4326;POINT
(20.8818709424427 52.35266420195611)

Wysokość(n.p.m.): 125.775663



Nazwa: Uszkodzenie elewacji

ID: [109614](#)

Poziom istotności: 1

Opis:

DJI_20251203182452_0483_V.jpg - Do sprawdzenia (Poziom istotności: 1)



Nazwa: DJI_20251203182452_0483_V.jpg

ID: 611212

Adnotacje: 4

Lokalizacja (EWKT): SRID=4326;POINT
(20.881858258299598 52.35265115885112)

Wysokość(n.p.m.) : 127.288516



Nazwa: Do sprawdzenia

ID: [109342](#)

Poziom istotności: 1

Opis:

DJI_20251203182452_0483_V.jpg - Pęcherze - papa (Poziom istotności: 1)



Nazwa: DJI_20251203182452_0483_V.jpg

ID: 611212

Adnotacje: 4

Lokalizacja (EWKT): SRID=4326;POINT
(20.881858258299598 52.35265115885112)

Wysokość(n.p.m.) : 127.288516



Nazwa: Pęcherze - papa

ID: [109343](#)

Poziom istotności: 1

Opis:

DJI_20251203182452_0483_V.jpg - Do sprawdzenia (Poziom istotności: 1)




Nazwa: DJI_20251203182452_0483_V.jpg

ID: 611212

Adnotacje: 4

Lokalizacja (EWKT): SRID=4326;POINT
(20.881858258299598 52.35265115885112)

Wysokość(n.p.m.) : 127.288516



Nazwa: Do sprawdzenia

ID: [109344](#)

Poziom istotności: 1

Opis:

DJI_20251203182452_0483_V.jpg - Pęcherze - papa (Poziom istotności: 1)



Nazwa: DJI_20251203182452_0483_V.jpg

ID: 611212

Adnotacje: 4

Lokalizacja (EWKT): SRID=4326;POINT
(20.881858258299598 52.35265115885112)

Wysokość(n.p.m.) : 127.288516



Nazwa: Pęcherze - papa

ID: [109345](#)

Poziom istotności: 1

Opis:

DJI_20251203182454_0484_V.jpg - Zastoiny wody - obróbki (Poziom istotności: 1)



Nazwa: DJI_20251203182454_0484_V.jpg

ID: 611213

Adnotacje: 2

Lokalizacja (EWKT): SRID=4326;POINT
(20.881850602246715 52.35264321985281)

Wysokość(n.p.m.) : 126.991290



Nazwa: Zastoiny wody - obróbki

ID: [109346](#)

Poziom istotności: 1

Opis:

DJI_20251203182454_0484_V.jpg - Zastoiny wody - obróbki (Poziom istotności: 1)



Nazwa: DJI_20251203182454_0484_V.jpg

ID: 611213

Adnotacje: 2

Lokalizacja (EWKT): SRID=4326;POINT
(20.881850602246715 52.35264321985281)

Wysokość(n.p.m.): 126.991290




Nazwa: Zastoiny wody - obróbki

ID: [109347](#)

Poziom istotności: 1

Opis:

DJI_20251203182526_0500_V.jpg - Do sprawdzenia (Poziom istotności: 1)




Nazwa: DJI_20251203182526_0500_V.jpg

ID: 611229

Adnotacje: 1

Lokalizacja (EWKT): SRID=4326;POINT
(20.881869412679773 52.352609396044755)

Wysokość(n.p.m.): 114.265629



Nazwa: Do sprawdzenia

ID: [109348](#)

Poziom istotności: 1

Opis:

DJI_20251203182530_0502_V.jpg - Do sprawdzenia (Poziom istotności: 1)



Nazwa: DJI_20251203182530_0502_V.jpg

ID: 611231

Adnotacje: 1

Lokalizacja (EWKT): SRID=4326;POINT
(20.881869599424107 52.35260980666867)

Wysokość(n.p.m.): 117.565730




Nazwa: Do sprawdzenia

ID: [109349](#)

Poziom istotności: 1

Opis:

DJI_20251203182538_0506_V.jpg - Do sprawdzenia (Poziom istotności: 1)



Nazwa: DJI_20251203182538_0506_V.jpg

ID: 611235

Adnotacje: 1

Lokalizacja (EWKT): SRID=4326;POINT
(20.881868518738877 52.352609072016236)

Wysokość(n.p.m.): 122.149715



Nazwa: Do sprawdzenia

ID: [109350](#)

Poziom istotności: 1

Opis:

DJI_20251203182546_0510_V.jpg - Zastoiny wody - obróbki (Poziom istotności: 1)



Nazwa: DJI_20251203182546_0510_V.jpg

ID: 611239

Adnotacje: 1

Lokalizacja (EWKT): SRID=4326;POINT
(20.88186788341532 52.35261004546766)


Wysokość(n.p.m.): 127.503298

Nazwa: Zastoiny wody - obróbki

ID: [109351](#)

Poziom istotności: 1

Opis:



DJI_20251203182550_0512_V.jpg - Pęcherze - papa (Poziom istotności: 1)



Nazwa: DJI_20251203182550_0512_V.jpg

ID: 611241

Adnotacje: 2

Lokalizacja (EWKT): SRID=4326;POINT
(20.881837066099276 52.35257664650348)

Wysokość(n.p.m.): 127.644619



Nazwa: Pęcherze - papa

ID: [109352](#)

Poziom istotności: 1

Opis:

DJI_20251203182550_0512_V.jpg - Pęcherze - papa (Poziom istotności: 1)



Nazwa: DJI_20251203182550_0512_V.jpg

ID: 611241

Adnotacje: 2

Lokalizacja (EWKT): SRID=4326;POINT
(20.881837066099276 52.35257664650348)

Wysokość(n.p.m.): 127.644619




Nazwa: Pęcherze - papa

ID: [109353](#)

Poziom istotności: 1

Opis:

DJI_20251203182556_0515_V.jpg - Wilgoć - styk płytek z obróbką (Poziom istotności: 3)



Nazwa: DJI_20251203182556_0515_V.jpg

ID: 611244

Adnotacje: 1

Lokalizacja (EWKT): SRID=4326;POINT
(20.881837392931573 52.352577005339256)


Wysokość(n.p.m.): 122.646471

Nazwa: Wilgoć - styk płytek z obróbką

ID: [109354](#)

Poziom istotności: 3

Opis:



DJI_20251203182558_0516_V.jpg - Wykwity/wilgoć - fugi płytek (Poziom istotności: 3)



Nazwa: DJI_20251203182558_0516_V.jpg

ID: 611245

Adnotacje: 1

Lokalizacja (EWKT): SRID=4326;POINT
(20.88183723371538 52.35257685530784)

Wysokość(n.p.m.): 120.591894




Nazwa: Wykwity/wilgoć - fugi płytek

ID: [109355](#)

Poziom istotności: 3

Opis:

DJI_20251203182600_0517_V.jpg - Wilgoć - styk płytek z obróbką (Poziom istotności: 3)



Nazwa: DJI_20251203182600_0517_V.jpg

ID: 611246

Adnotacje: 1

Lokalizacja (EWKT): SRID=4326;POINT
(20.881838229375536 52.352576564215305)

Wysokość(n.p.m.) : 119.346679

Nazwa: Wilgoć - styk płytek z obróbką


ID: [109356](#)

Poziom istotności: 3

Opis:



DJI_20251203182648_0541_V.jpg - Zastoiny wody - obróbki (Poziom istotności: 1)



Nazwa: DJI_20251203182648_0541_V.jpg

ID: 611270

Adnotacje: 1

Lokalizacja (EWKT): SRID=4326;POINT
(20.881814165354765 52.35253454751955)


Wysokość(n.p.m.): 128.865177

Nazwa: Zastoiny wody - obróbki


ID: [109357](#)

Poziom istotności: 1

Opis:



DJI_20251203182744_0569_V.jpg - Pęcherze - papa (Poziom istotności: 1)



Nazwa: DJI_20251203182744_0569_V.jpg

ID: 611298

Adnotacje: 2

Lokalizacja (EWKT): SRID=4326;POINT
(20.88179899049075 52.35248175800319)

Wysokość(n.p.m.): 129.550095



Nazwa: Pęcherze - papa

ID: [109358](#)

Poziom istotności: 1

Opis:

DJI_20251203182744_0569_V.jpg - Pęcherze - papa (Poziom istotności: 1)



Nazwa: DJI_20251203182744_0569_V.jpg

ID: 611298

Adnotacje: 2

Lokalizacja (EWKT): SRID=4326;POINT
(20.88179899049075 52.35248175800319)

Wysokość(n.p.m.): 129.550095




Nazwa: Pęcherze - papa

ID: [109359](#)

Poziom istotności: 1

Opis:

DJI_20251203182746_0570_V.jpg - Zastoiny wody - obróbki (Poziom istotności: 1)



Nazwa: DJI_20251203182746_0570_V.jpg

ID: 611299

Adnotacje: 1

Lokalizacja (EWKT): SRID=4326;POINT
(20.881779130014383 52.35246361716797)


Wysokość(n.p.m.) : 129.165828

Nazwa: Zastoiny wody - obróbki

ID: [109360](#)

Poziom istotności: 1

Opis:



DJI_20251203182750_0572_V.jpg - Wilgoć - styk płytek z obróbką (Poziom istotności: 1)



Nazwa: DJI_20251203182750_0572_V.jpg

ID: 611301

Adnotacje: 1

Lokalizacja (EWKT): SRID=4326;POINT
(20.881778727255753 52.35246337561881)

Wysokość(n.p.m.) : 124.756749

Nazwa: Wilgoć - styk płytek z obróbką

ID: [109361](#)

Poziom istotności: 1

Opis:



DJI_20251203182752_0573_V.jpg - Wykwity/wilgoć - fugi płytek (Poziom istotności: 3)




Nazwa: DJI_20251203182752_0573_V.jpg

ID: 611302

Adnotacje: 1

Lokalizacja (EWKT): SRID=4326;POINT
(20.88177743900674 52.35246288946519)

Wysokość(n.p.m.): 122.312246



Nazwa: Wykwity/wilgoć - fugi płytek

ID: [109362](#)

Poziom istotności: 3

Opis:

DJI_20251203182754_0574_V.jpg - Wilgoć - styk płytek z obróbką (Poziom istotności: 3)



Nazwa: DJI_20251203182754_0574_V.jpg

ID: 611303

Adnotacje: 1

Lokalizacja (EWKT): SRID=4326;POINT
(20.881778057342792 52.35246355681803)

Wysokość(n.p.m.): 119.827808

Nazwa: Wilgoć - styk płytek z obróbką

ID: [109363](#)

Poziom istotności: 3

Opis:



DJI_20251203182756_0575_V.jpg - Wykwity/wilgoć - fugi płytek (Poziom istotności: 1)



Nazwa: DJI_20251203182756_0575_V.jpg

ID: 611304

Adnotacje: 1

Lokalizacja (EWKT): SRID=4326;POINT
(20.88175734417191 52.35246944512189)

Wysokość(n.p.m.): 117.984844



Nazwa: Wykwity/wilgoć - fugi płytek

ID: [109364](#)

Poziom istotności: 1

Opis:

DJI_20251203182758_0576_V.jpg - Wilgoć - styk płytek z obróbką (Poziom istotności: 1)



Nazwa: DJI_20251203182758_0576_V.jpg

ID: 611305

Adnotacje: 1

Lokalizacja (EWKT): SRID=4326;POINT
(20.881756442576684 52.35246942881974)

Wysokość(n.p.m.): 116.203203

Nazwa: Wilgoć - styk płytek z obróbką

ID: [109365](#)

Poziom istotności: 1

Opis:



DJI_20251203184943_0223_V.jpg - Zastoiny wody - obróbki (Poziom istotności: 1)




Nazwa: DJI_20251203184943_0223_V.jpg

ID: 611321

Adnotacje: 1

Lokalizacja (EWKT): SRID=4326;POINT
(20.881563028743344 52.352426665010874)

Wysokość(n.p.m.) : 129.604324



Nazwa: Zastoiny wody - obróbki

ID: [109366](#)

Poziom istotności: 1

Opis:

DJI_20251203184959_0231_V.jpg - Zastoiny wody - obróbki (Poziom istotności: 1)



Nazwa: DJI_20251203184959_0231_V.jpg

ID: 611329

Adnotacje: 1

Lokalizacja (EWKT): SRID=4326;POINT
(20.881682454429278 52.35254220190303)

Wysokość(n.p.m.): 129.847273

Nazwa: Zastoiny wody - obróbki


ID: [109615](#)

Poziom istotności: 1

Opis:



DJI_20251203185001_0232_V.jpg - Zastoiny wody - obróbki (Poziom istotności: 1)



Nazwa: DJI_20251203185001_0232_V.jpg

ID: 611330

Adnotacje: 2

Lokalizacja (EWKT): SRID=4326;POINT
(20.88169770880439 52.352556328101926)


Wysokość(n.p.m.): 129.883630

Nazwa: Zastoiny wody - obróbki


ID: [109367](#)

Poziom istotności: 1

Opis:



DJI_20251203185001_0232_V.jpg - Do sprawdzenia (Poziom istotności: 1)



Nazwa: DJI_20251203185001_0232_V.jpg

ID: 611330

Adnotacje: 2

Lokalizacja (EWKT): SRID=4326;POINT
(20.88169770880439 52.352556328101926)

Wysokość(n.p.m.): 129.883630



Nazwa: Do sprawdzenia

ID: [109368](#)

Poziom istotności: 1

Opis:

DJI_20251203185009_0236_V.jpg - Zastoiny wody - obróbki (Poziom istotności: 1)



Nazwa: DJI_20251203185009_0236_V.jpg

ID: 611334

Adnotacje: 2

Lokalizacja (EWKT): SRID=4326;POINT
(20.881735435892836 52.352601063149535)

Wysokość(n.p.m.) : 129.792968

Nazwa: Zastoiny wody - obróbki

ID: [109369](#)

Poziom istotności: 1

Opis:



DJI_20251203185009_0236_V.jpg - Do sprawdzenia (Poziom istotności: 1)




Nazwa: DJI_20251203185009_0236_V.jpg

ID: 611334

Adnotacje: 2

Lokalizacja (EWKT): SRID=4326;POINT
(20.881735435892836 52.352601063149535)

Wysokość(n.p.m.) : 129.792968



Nazwa: Do sprawdzenia

ID: [109370](#)

Poziom istotności: 1

Opis:

DJI_20251203185017_0240_V.jpg - Zastoiny wody - obróbki (Poziom istotności: 1)



Nazwa: DJI_20251203185017_0240_V.jpg

ID: 611338

Adnotacje: 1

Lokalizacja (EWKT): SRID=4326;POINT
(20.881770972065652 52.352641023496766)


Wysokość(n.p.m.) : 129.575564

Nazwa: Zastoiny wody - obróbki

ID: [109371](#)

Poziom istotności: 1

Opis:



DJI_20251203185029_0246_V.jpg - Zastoiny wody - obróbki (Poziom istotności: 1)



Nazwa: DJI_20251203185029_0246_V.jpg

ID: 611344

Adnotacje: 1

Lokalizacja (EWKT): SRID=4326;POINT
(20.881862993282926 52.35273632863827)


Wysokość(n.p.m.) : 129.668628

Nazwa: Zastoiny wody - obróbki


ID: [109372](#)

Poziom istotności: 1

Opis:



DJI_20251203185045_0254_V.jpg - Zastoiny wody - obróbki (Poziom istotności: 1)



Nazwa: DJI_20251203185045_0254_V.jpg

ID: 611352

Adnotacje: 1

Lokalizacja (EWKT): SRID=4326;POINT
(20.881958768023086 52.35283576157202)


Wysokość(n.p.m.): 129.516439

Nazwa: Zastoiny wody - obróbki

ID: [109373](#)

Poziom istotności: 1

Opis:



DJI_20251203185051_0257_V.jpg - Zastoiny wody - obróbki (Poziom istotności: 1)



Nazwa: DJI_20251203185051_0257_V.jpg

ID: 611355

Adnotacje: 1

Lokalizacja (EWKT): SRID=4326;POINT
(20.881992635526668 52.352870290929)

Wysokość(n.p.m.): 129.488557




Nazwa: Zastoiny wody - obróbki

ID: [109374](#)

Poziom istotności: 1

Opis:

DJI_20251203185159_0258_V.jpg - Zastoiny wody - obróbki (Poziom istotności: 1)




Nazwa: DJI_20251203185159_0258_V.jpg

ID: 611356

Adnotacje: 3

Lokalizacja (EWKT): SRID=4326;POINT
(20.881719825005842 52.352953810510854)

Wysokość(n.p.m.) : 129.475867




Nazwa: Zastoiny wody - obróbki

ID: [109375](#)

Poziom istotności: 1

Opis:

DJI_20251203185159_0258_V.jpg - Zastoiny wody - obróbki (Poziom istotności: 1)



Nazwa: DJI_20251203185159_0258_V.jpg

ID: 611356

Adnotacje: 3

Lokalizacja (EWKT): SRID=4326;POINT
(20.881719825005842 52.352953810510854)


Wysokość(n.p.m.) : 129.475867

Nazwa: Zastoiny wody - obróbki


ID: [109376](#)

Poziom istotności: 1

Opis:



DJI_20251203185159_0258_V.jpg - Do sprawdzenia (Poziom istotności: 1)



Nazwa: DJI_20251203185159_0258_V.jpg

ID: 611356

Adnotacje: 3

Lokalizacja (EWKT): SRID=4326;POINT
(20.881719825005842 52.352953810510854)

Wysokość(n.p.m.): 129.475867




Nazwa: Do sprawdzenia

ID: [109377](#)

Poziom istotności: 1

Opis:

DJI_20251203185215_0266_V.jpg - Zastoiny wody - obróbki (Poziom istotności: 1)



Nazwa: DJI_20251203185215_0266_V.jpg

ID: 611364

Adnotacje: 1

Lokalizacja (EWKT): SRID=4326;POINT
(20.881677902201208 52.352908484014456)

Wysokość(n.p.m.): 129.418146

Nazwa: Zastoiny wody - obróbki


ID: [109378](#)

Poziom istotności: 1

Opis:



DJI_20251203185217_0267_V.jpg - Do sprawdzenia (Poziom istotności: 1)




Nazwa: DJI_20251203185217_0267_V.jpg

ID: 611365

Adnotacje: 2

Lokalizacja (EWKT): SRID=4326;POINT
(20.88167139339615 52.35290087786149)

Wysokość(n.p.m.): 129.404900




Nazwa: Do sprawdzenia

ID: [109616](#)

Poziom istotności: 1

Opis:

DJI_20251203185217_0267_V.jpg - Pęcherze - papa (Poziom istotności: 1)




Nazwa: DJI_20251203185217_0267_V.jpg

ID: 611365

Adnotacje: 2

Lokalizacja (EWKT): SRID=4326;POINT
(20.88167139339615 52.35290087786149)

Wysokość(n.p.m.): 129.404900




Nazwa: Pęcherze - papa

ID: [109617](#)

Poziom istotności: 1

Opis:

DJI_20251203185240_0273_V.jpg - Zastoiny wody - obróbki (Poziom istotności: 1)



Nazwa: DJI_20251203185240_0273_V.jpg

ID: 611371

Adnotacje: 1

Lokalizacja (EWKT): SRID=4326;POINT
(20.881665975301516 52.35289608416614)


Wysokość(n.p.m.) : 129.437722

Nazwa: Zastoiny wody - obróbki


ID: [109379](#)

Poziom istotności: 1

Opis:



DJI_20251203185252_0279_V.jpg - Zastoiny wody - obróbki (Poziom istotności: 1)



Nazwa: DJI_20251203185252_0279_V.jpg

ID: 611377

Adnotacje: 3

Lokalizacja (EWKT): SRID=4326;POINT
(20.881607213581486 52.35284009455769)

Wysokość(n.p.m.): 130.608465


Nazwa: Zastoiny wody - obróbki

ID: [109380](#)

Poziom istotności: 1

Opis:

DJI_20251203185252_0279_V.jpg - Do sprawdzenia (Poziom istotności: 1)



Nazwa: DJI_20251203185252_0279_V.jpg

ID: 611377

Adnotacje: 3

Lokalizacja (EWKT): SRID=4326;POINT
(20.881607213581486 52.35284009455769)

Wysokość(n.p.m.): 130.608465




Nazwa: Do sprawdzenia

ID: [109381](#)

Poziom istotności: 1

Opis:

DJI_20251203185252_0279_V.jpg - Do sprawdzenia (Poziom istotności: 1)



Nazwa: DJI_20251203185252_0279_V.jpg

ID: 611377

Adnotacje: 3

Lokalizacja (EWKT): SRID=4326;POINT
(20.881607213581486 52.35284009455769)

Wysokość(n.p.m.): 130.608465




Nazwa: Do sprawdzenia

ID: [109382](#)

Poziom istotności: 1

Opis:

DJI_20251203185302_0284_V.jpg - Zastoiny wody - obróbki (Poziom istotności: 1)



Nazwa: DJI_20251203185302_0284_V.jpg

ID: 611382

Adnotacje: 1

Lokalizacja (EWKT): SRID=4326;POINT
(20.88154596656495 52.352782974309676)

Wysokość(n.p.m.) : 131.158006

Nazwa: Zastoiny wody - obróbki

ID: [109383](#)

Poziom istotności: 1

Opis:

DJI_20251203185316_0291_V.jpg - Zastoiny wody - obróbki (Poziom istotności: 1)



Nazwa: DJI_20251203185316_0291_V.jpg

ID: 611389

Adnotacje: 2

Lokalizacja (EWKT): SRID=4326;POINT
(20.881472150136037 52.35271329456241)

Wysokość(n.p.m.): 131.120781

Nazwa: Zastoiny wody - obróbki

ID: [109384](#)

Poziom istotności: 1

Opis:



DJI_20251203185316_0291_V.jpg - Do sprawdzenia (Poziom istotności: 1)



Nazwa: DJI_20251203185316_0291_V.jpg

ID: 611389

Adnotacje: 2

Lokalizacja (EWKT): SRID=4326;POINT
(20.881472150136037 52.35271329456241)

Wysokość(n.p.m.): 131.120781



Nazwa: Do sprawdzenia

ID: [109385](#)

Poziom istotności: 1

Opis:

DJI_20251203185330_0298_V.jpg - Zastoiny wody - obróbki (Poziom istotności: 1)



Nazwa: DJI_20251203185330_0298_V.jpg

ID: 611396

Adnotacje: 1

Lokalizacja (EWKT): SRID=4326;POINT
(20.881423770936077 52.35265169453949)

Wysokość(n.p.m.) : 131.201799

Nazwa: Zastoiny wody - obróbki

ID: [109386](#)

Poziom istotności: 1

Opis:

DJI_20251203185338_0302_V.jpg - Zastoiny wody - obróbki (Poziom istotności: 1)



Nazwa: DJI_20251203185338_0302_V.jpg

ID: 611400

Adnotacje: 2

Lokalizacja (EWKT): SRID=4326;POINT
(20.881369894679178 52.35260065185638)

Wysokość(n.p.m.): 131.223670



Nazwa: Zastoiny wody - obróbki

ID: [109387](#)

Poziom istotności: 1

Opis:

DJI_20251203185338_0302_V.jpg - Zastoiny wody - obróbki (Poziom istotności: 1)



Nazwa: DJI_20251203185338_0302_V.jpg

ID: 611400

Adnotacje: 2

Lokalizacja (EWKT): SRID=4326;POINT
(20.881369894679178 52.35260065185638)


Wysokość(n.p.m.): 131.223670

Nazwa: Zastoiny wody - obróbki


ID: [109388](#)

Poziom istotności: 1

Opis:



DJI_20251203170353_0010_V.jpg - Do sprawdzenia (Poziom istotności: 1)



Nazwa: DJI_20251203170353_0010_V.jpg

ID: 611411

Adnotacje: 1

Lokalizacja (EWKT): SRID=4326;POINT
(20.88185886524407 52.35268692871619)

Wysokość(n.p.m.): 136.903200



Nazwa: Do sprawdzenia

ID: [109389](#)

Poziom istotności: 1

Opis:

DJI_20251203170509_0056_V.jpg - Do sprawdzenia (Poziom istotności: 1)



Nazwa: DJI_20251203170509_0056_V.jpg

ID: 611429

Adnotacje: 1

Lokalizacja (EWKT): SRID=4326;POINT
(20.88177910787902 52.35268513025116)

Wysokość(n.p.m.) : 136.958417



Nazwa: Do sprawdzenia

ID: [109390](#)

Poziom istotności: 1

Opis:

DJI_20251203170533_0071_V.jpg - Do sprawdzenia (Poziom istotności: 1)




Nazwa: DJI_20251203170533_0071_V.jpg

ID: 611444

Adnotacje: 1

Lokalizacja (EWKT): SRID=4326;POINT
(20.88186929405767 52.3528656383634)

Wysokość(n.p.m.) : 136.952065



Nazwa: Do sprawdzenia

ID: [109391](#)

Poziom istotności: 1

Opis:

DJI_20251203170541_0076_V.jpg - Do sprawdzenia (Poziom istotności: 1)



Nazwa: DJI_20251203170541_0076_V.jpg

ID: 611449

Adnotacje: 2

Lokalizacja (EWKT): SRID=4326;POINT
(20.881730834245918 52.352719218037414)

Wysokość(n.p.m.) : 136.905962



Nazwa: Do sprawdzenia

ID: [109392](#)

Poziom istotności: 1

Opis:

DJI_20251203170541_0076_V.jpg - Do sprawdzenia (Poziom istotności: 1)



Nazwa: DJI_20251203170541_0076_V.jpg

ID: 611449

Adnotacje: 2

Lokalizacja (EWKT): SRID=4326;POINT
(20.881730834245918 52.352719218037414)

Wysokość(n.p.m.) : 136.905962




Nazwa: Do sprawdzenia

ID: [109393](#)

Poziom istotności: 1

Opis:

DJI_20251203170545_0078_V.jpg - Do sprawdzenia (Poziom istotności: 1)



Nazwa: DJI_20251203170545_0078_V.jpg

ID: 611451

Adnotacje: 1

Lokalizacja (EWKT): SRID=4326;POINT
(20.881676030061676 52.352661197816154)

Wysokość(n.p.m.): 136.893124



Nazwa: Do sprawdzenia

ID: [109394](#)

Poziom istotności: 1

Opis:

DJI_20251203170548_0080_V.jpg - Do sprawdzenia (Poziom istotności: 1)



Nazwa: DJI_20251203170548_0080_V.jpg

ID: 611453

Adnotacje: 1

Lokalizacja (EWKT): SRID=4326;POINT
(20.88162136949642 52.35260294250177)

Wysokość(n.p.m.): 136.889089



Nazwa: Do sprawdzenia

ID: [109395](#)

Poziom istotności: 1

Opis:

DJI_20251203170927_0210_V.jpg - Pęcherze - papa (Poziom istotności: 1)



Nazwa: DJI_20251203170927_0210_V.jpg

ID: 611526

Adnotacje: 4

Lokalizacja (EWKT): SRID=4326;POINT
(20.881703743709128 52.35286403720008)

Wysokość(n.p.m.) : 136.911191



Nazwa: Pęcherze - papa

ID: [109396](#)

Poziom istotności: 1

Opis:

DJI_20251203170927_0210_V.jpg - Pęcherze - papa (Poziom istotności: 1)



Nazwa: DJI_20251203170927_0210_V.jpg

ID: 611526

Adnotacje: 4

Lokalizacja (EWKT): SRID=4326;POINT
(20.881703743709128 52.35286403720008)

Wysokość(n.p.m.): 136.911191



Nazwa: Pęcherze - papa

ID: [109397](#)

Poziom istotności: 1

Opis:

DJI_20251203170927_0210_V.jpg - Do sprawdzenia (Poziom istotności: 1)



Nazwa: DJI_20251203170927_0210_V.jpg

ID: 611526

Adnotacje: 4

Lokalizacja (EWKT): SRID=4326;POINT
(20.881703743709128 52.35286403720008)

Wysokość(n.p.m.) : 136.911191



Nazwa: Do sprawdzenia

ID: [109398](#)

Poziom istotności: 1

Opis:

DJI_20251203170927_0210_V.jpg - Do sprawdzenia (Poziom istotności: 1)



Nazwa: DJI_20251203170927_0210_V.jpg

ID: 611526

Adnotacje: 4

Lokalizacja (EWKT): SRID=4326;POINT
(20.881703743709128 52.35286403720008)

Wysokość(n.p.m.): 136.911191



Nazwa: Do sprawdzenia

ID: [109399](#)

Poziom istotności: 1

Opis: